

Uchwała Nr XIV/86/19
Rady Miejskiej w Pacanowie
z dnia 25.09.2019

w sprawie ustalenia wstępnej lokalizacji nowych przystanków komunikacyjnych na terenie gminy Pacanów

Na podstawie art. 18 ust. 2 pkt 15 ustawy o samorządzie gminnym (Dz.U z 2019 poz. 506) oraz art. 20f ustawy z dnia 21 marca 1985r. o drogach publicznych (Dz. U. z 2018 poz. 2068) Rada Miejska w Pacanowie uchwala co następuje :

§1

Ustala się wstępną lokalizację nowych przystanków komunikacyjnych na terenie gminy Pacanów w niżej wymienionych miejscowościach :

1. Chrzanów – przy drodze powiatowej nr 0113T na wysokości działki o nr ewid. grunt. 175, oznaczoną w załączniku nr 1 do niniejszej uchwały kolorem czerwonym
2. Chrzanów – przy drodze powiatowej nr 0113T na wysokości działki o nr ewid. grunt. 207, oznaczoną w załączniku nr 2 do niniejszej uchwały kolorem czerwonym
3. Oblekoń – przy drodze powiatowej nr 0113T na wysokości działki o nr ewid. grunt. 1101/2, oznaczoną w załączniku nr 3 do niniejszej uchwały kolorem czerwonym
4. Wójcza – przy drodze powiatowej nr 0113T na wysokości działki o nr ewid. grunt. 222, oznaczoną w załączniku nr 4 do niniejszej uchwały kolorem czerwonym
5. Podwale – przy drodze powiatowej nr 0113T na wysokości działki o nr ewid. grunt. 456 , oznaczoną w załączniku nr 5 do niniejszej uchwały kolorem czerwonym
6. Biskupice – przy drodze powiatowej nr 0118T na wysokości działki o nr ewid. grunt. 16, oznaczoną w załączniku nr 6 do niniejszej uchwały kolorem czerwonym
7. Karsy Duże – przy drodze powiatowej nr 0122T na wysokości działki o nr ewid. grunt. 18, oznaczoną w załączniku nr 7 do niniejszej uchwały kolorem czerwonym

§2

Wykonanie uchwały powierza się Burmistrzowi Miasta i Gminy Pacanów .

§3

Uchwała wchodzi w życie z dniem podjęcia .

PRZEWODNICZĄCY
Rady Miejskiej
Andrzej Czubiński

ZAGROZENIE Nr 1 - CHRZANÓW

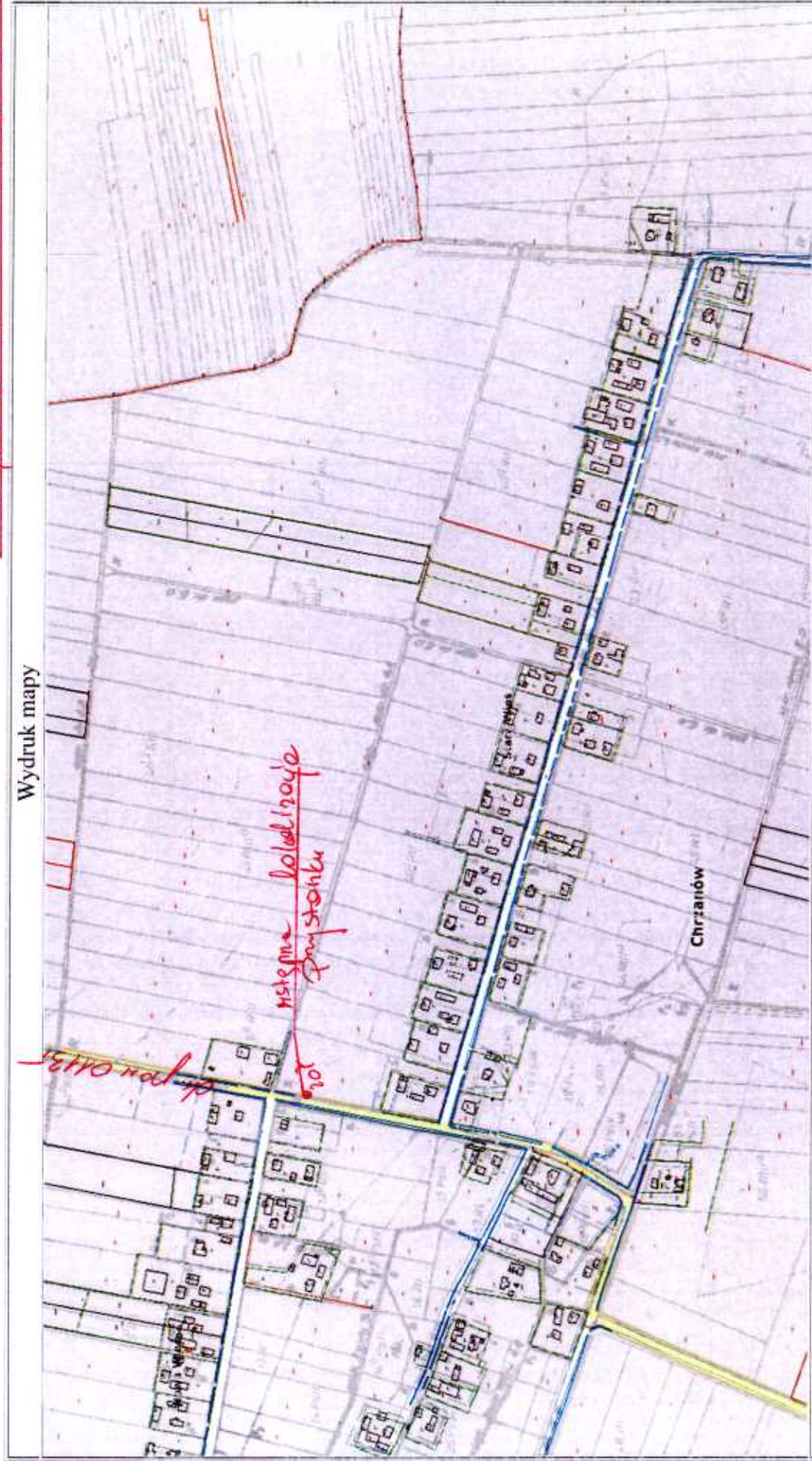
Wydruk mapy



Sporządzono dnia: 11.9.2019 r.
Wydruk ma charakter poglądowy i nie jest dokumentem

ZATACZMIE NR 2 - CHRZANÓW

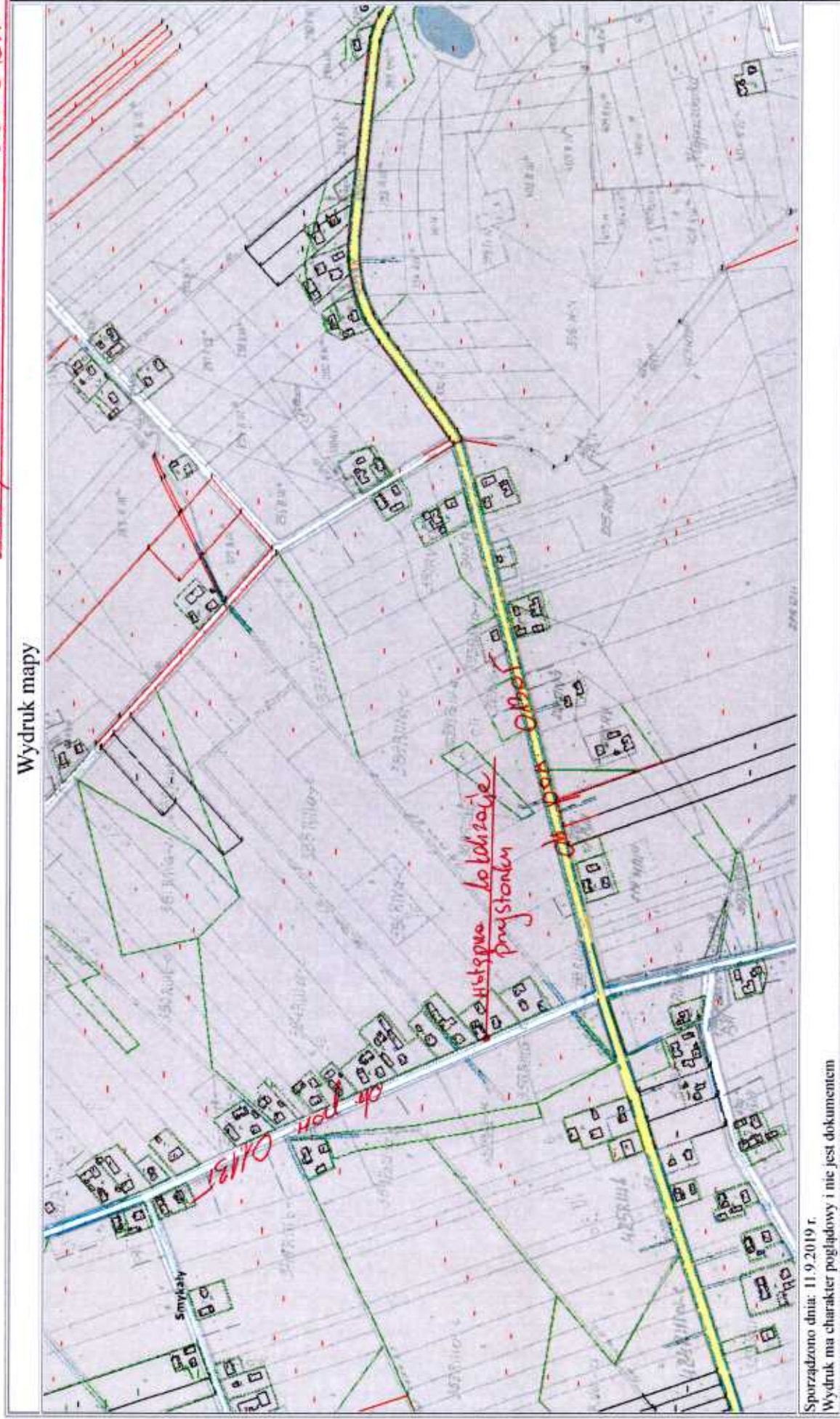
Wydruk mapy



Sporządzono dnia: 11.9.2019 r.
Wydruk ma charakter poglądowy i nie jest dokumentem

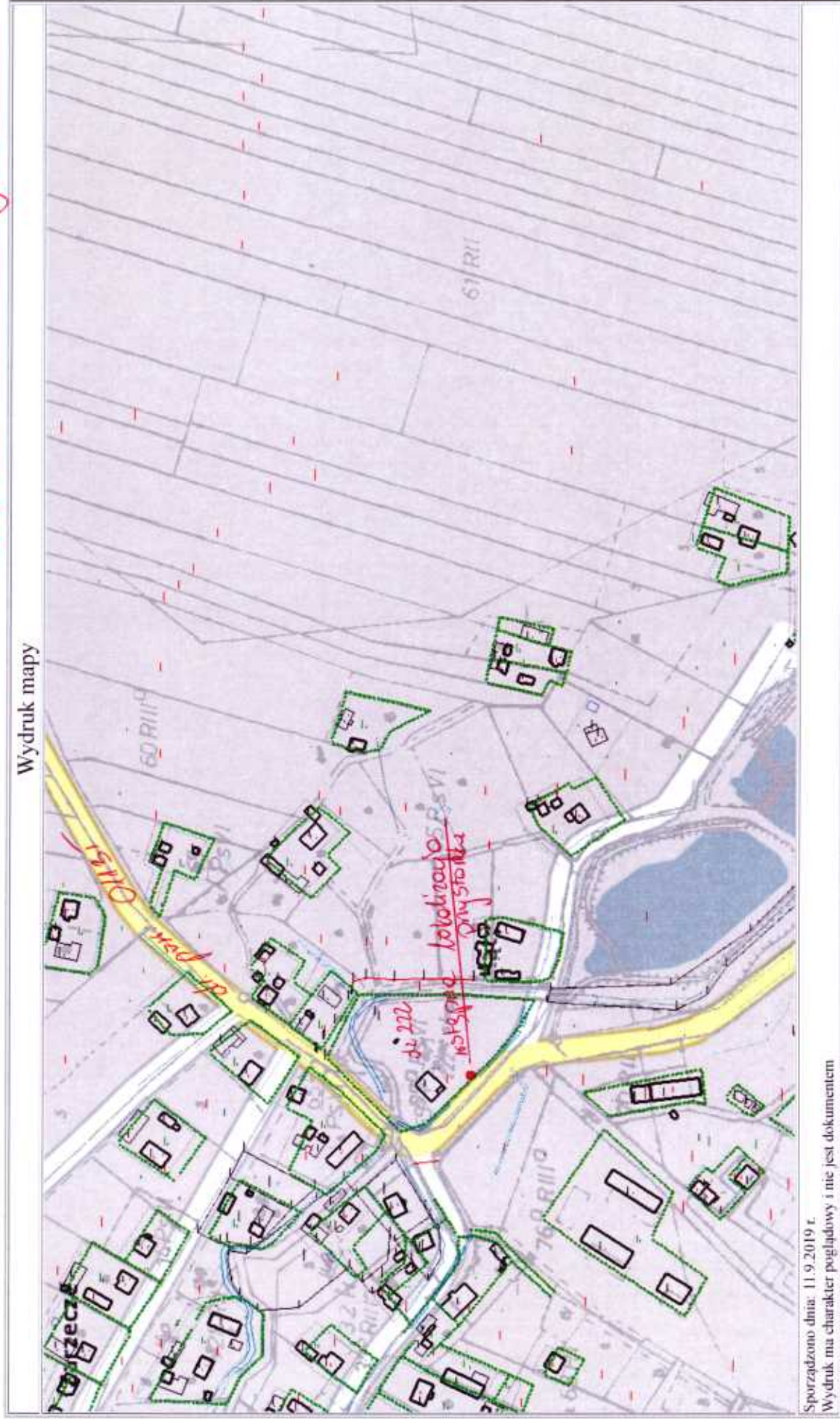
ZATACZNIK NR 3 - OBIEKTY

Wydruk mapy

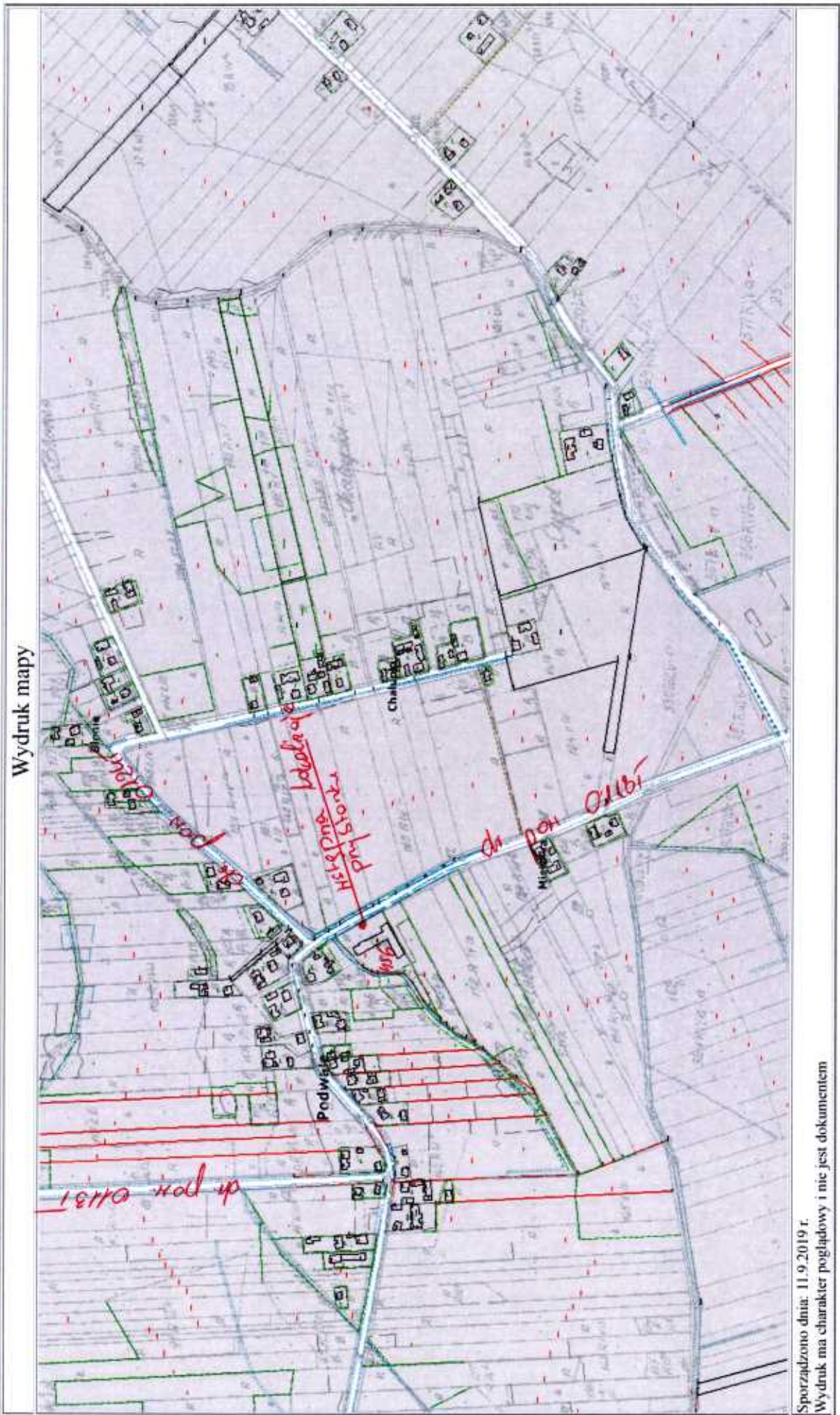


Sporządzono dnia: 11.9.2019 r.
Wydruk ma charakter poglądowy i nie jest dokumentem

ZAGRODNIKI DE 4 - NÓJCIKA



ZAGRODZIE NR 5 - PODKALE

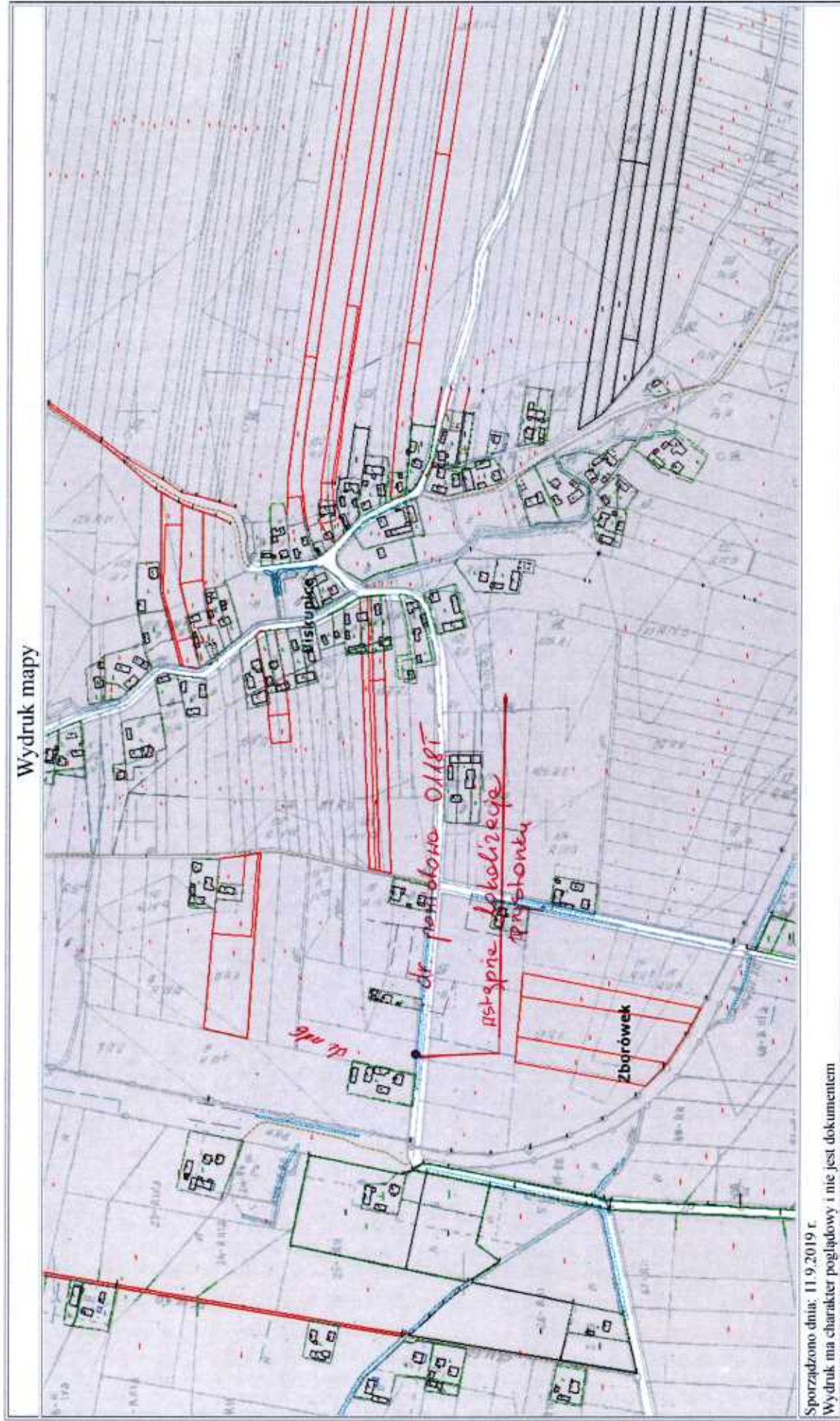


Wydruk mapy

Sporządzono dnia: 11.9.2019 r.
Wydruk ma charakter poglądowy i nie jest dokumentem

ZAGROZENIE NR 6 - DISKUPICE

Wydruk mapy



Sporządzono dnia: 11.9.2019 r.
Wydruk ma charakter poglądowy i nie jest dokumentem

ZATAJACZNE NEZ KARSY DUZE

