

woj.: świętokrzyskie
powiat: buski 2601

Jedn. Ewid.: Pacanów 260104_2

obręb: Stupia 260104_2.0018

geodezyjny układ odniesienia: PL-ETRF2000

układ współrzędnych prostokątnych płaskich PL 2000/21

układ wysokości PL-KRON 86

Sekcja: 7.132.21.13.1; Zakres: D7-8, E6-8

7.132.21.13.2; Zakres: D1

działki: wg zakresu

KERG: 6640.438.2016

Mapa do celów projektowych powstała na podstawie:

- mapy zasadniczej obrębu Niegosławice w skali 1:1000

- pomiaru uzupełniającego w terenie wykonanego w miesiącu styczniu 2017 r.

Mapę sporządzono bez ustalenia obciążenia służebnościami gruntowymi.

BRAK Miejscowego Planu Zagospodarowania Przestrzennego

W zakresie opracowania brak projektów uzgodnionych w ZUPP

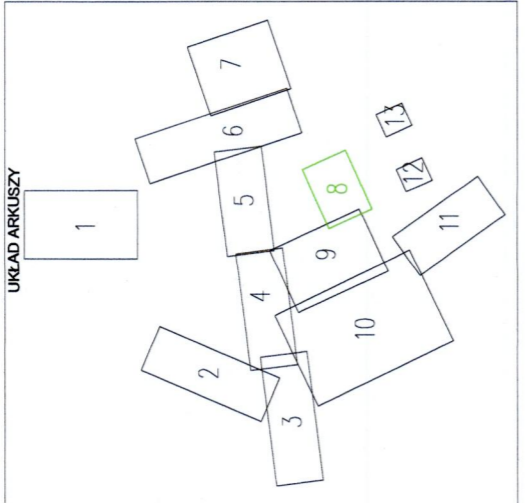
Nie wyklucza się istnienia urządzeń podziemnych wcześniej niezidentyfikowanych.

Granice nieruchomości przyjęto z ewidencji gruntów i budynków.

Mapa będzie służyła do projektu sieci kanalizacyjnej.

Mapa aktualna na dzień 18.01.2017

Arkusz nr 8 z 13



MAPA DO CELÓW PROJEKTOWYCH

sytuacyjno-wysokościowa

Skala 1:1000

FIRMA GEODEZYJNO - PROJEKTOWA



mgr inż. Tomasz Muszyński

38-300 Gorlice, ul. Młodych 30, tel. 18-353-14-36

kom. 512-514-363, NIP 736-207-37-80, REGON 120637618

email: tomasz.muszynskias@wp.pl

mgr inż. Tomasz Muszyński

inż. Janusz Muszyński

GEODETA AWANTY

ul. Wł. Warneńczyk 20

18-35 35 987

38-300 GORLICE

POŚWIADCZENIE

POŚWIADCZA SIĘ, ŻE NINIEJSZY DOKUMENT ZOSTAŁ OPRACOWANY W WYNIKU PRAC GEODEZYJNYCH I KARTOGRAFICZNYCH, KTYCH REZULTATY ZAWIERA OPERAT TECHNICZNY - PISANO DO EWIDENCJI MATERIAŁÓW PAŃSTWOWEGO ZASZCHU GMIANY, JEGO I KARTOGRAFICZNEGO

Organ prowadzący państwowy zasób geodezyjny i kartograficzny

STAROSTA BUSKI

identyfikator ewidencyjny materiału zasobu - operatu technicznego

P. 2601.2017.771

Data wydania operatu technicznego do ewidencji materiałów zasobu

19 CZE 2017

mgr inż. Grzegorz Zieba

Kierownik Referatu

Powiatowego Ośrodka Dokumentacji Geodezyjnej i Kartograficznej

ZŁAZGODNOŚĆ Z ORYGINAŁEM

inż. Magdalena Kucharska

Uprawnienia budowlane do projektowania bez ograniczeń w specjalności instalacyjnej w zakresie sieci, instalacji elektrycznych i wodociagowych i instalacji wentylacyjnych

upr. nr 24/Dok/06

STAROSTA BUSKI

(Nazwa organu przeprowadzającego naradę koordynacyjną)

Zgodnie z art. 28c ustawy z dnia 17 maja 1989 r. - Prawo geodezyjne i kartograficzne (Dz.U. z 2010r. Nr 193, poz.1287, z późn. zm.) poświadczam, że niniejsza dokumentacja projektowa była przedmiotem narady koordynacyjnej przeprowadzonej w dniu 10-08-2017, Protokół GKN.6630 z dnia 04.2017 w siedzibie Starostwa Powiatowego w Busku-Zdroju w Wydziale Geodezji, Katastru i Gospodarki Nieruchomościami, ul. Kopernika 2

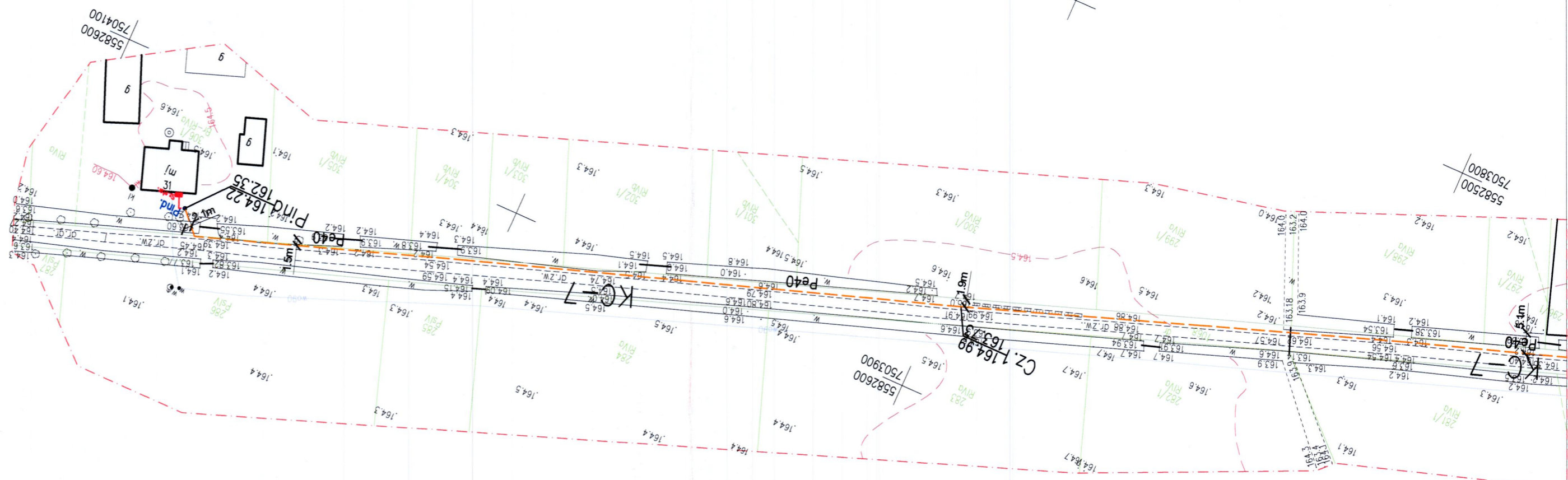
Busko-Zdrój, 10-08-2017

Z up. STAROSTY

mgr inż. Grzegorz Zieba

Kierownik Referatu

Powiatowego Ośrodka Dokumentacji Geodezyjnej i Kartograficznej



- LEGENDA:**
- PVC200/160 Proj.siec kanalizacji sanitarnej grawitacyjna
 - P40/P40 Proj.siec kanalizacji sanitarnej tłoczna
 - P Proj.przepompownia ścieków
 - Sz.ster. Proj.instalacja elektr.zasilająca w/z
 - realizacja metodą bezwykopową
 - ZK złącze kablowe -zakres realizacji PGE Dystrybucja

	Przedsiębiorstwo Produkcyjno Usługowe "AKVO" Sp. z o.o. ul. Traktatowa 1, Wrocław		Stadium: PB
Inwestycja:	Budowa sieci kanalizacji sanitarnej z przyłączami, przepompowniami ścieków wraz z ich niezbędną infrastrukturą techniczną (Instalacja elektr.zasilająca w/z, szafa sterownicza oraz zjazd z drogi publicznej) w miejscowości Stupia		
Inwestor:	Gmina Pacanów ul. Rynek 15, 28-133 Pacanów		
Obiekt:	SIEĆ KANALIZACJI SANITARNEJ Z PRZYŁĄCZAMI, PRZEPOMPOWNIAMI ŚCIEKÓW (WRAZ Z ICH NIEZBĘDNĄ INFRASTRUKTURĄ TECHNICZNĄ)		
Nazwa rysunku:	PROJEKT ZAGOSPODAROWANIA TERENU		
Projektant:	inż. Magdalena Kucharska	Nr uprawnień: 241/DOŚ/06	Data: VI'2017
Projektant spr.:	mgr inż. Małgorzata Grochocińska	509/87/UW	VI'2017
Projektant:	inż. Jerzy Zakrzewski	285/89/UW	VI'2017
			skala 1:1000 Nr rys. 8

MAPA DO CELÓW PROJEKTOWYCH

sytuacyjno-wysokościowa

Skala 1:500

woj.: świętokrzyskie
powiat: buski 2601

Jedn. Ewid.: Pacanów 260104_2

obręb: Stupia 260104_2.0018

geodezyjny uktad odniesienia: PL-ETRF2000

uktad współrzędnych prostokątnych płaskich PL 2000/21

uktad wysokości PL-KRON 86

Sekcja: 7.132.21.13.3.4 ; Zakres: A1, B1

7.132.21.13.4.3; Zakres: A1, B1-2

działki: wg zakresu

KERG: 6640.438.2016

Mapa do celów projektowych powstała na podstawie:

- mapy zasadniczej obręb Niegosławice w skali 1:1000

- pomiaru uzupełniającego w terenie wykonanego w miesiącu styczniu 2017 r.

Mapę sporządzono bez ustalenia obciążień służebnościami gruntowymi.

BRAM Miejsowego Planu Zagospodarowania Przestrzennego

W zakresie opracowania brak projektów uzgodnionych w ZUDP.

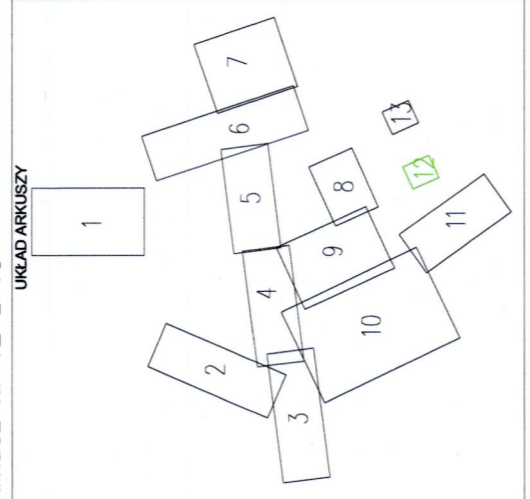
Nie wyklucza się istnienia urządzeń podziemnych wcześniej niezidentyfikowanych.

Granice nieruchomości przyjęto z ewidencji gruntów i budynków.

Mapa będzie służyła do projektu sieci kanalizacyjnej.

Mapa aktualna na dzień 18.01.2017

ZA ZGODNOŚĆ Z ORYGINAŁEM



FIRMA GEODEZYJNO - PROJEKTOWA



mgr inż. Tomasz Muszyński
38-300 Gorlice ul. Warneńczyka 20, tel. 18-353-14-36,
kom. 512-314-363 NIP 738-207-27-80, REGON 120837618
email: tomasz.muszynski83@wp.pl

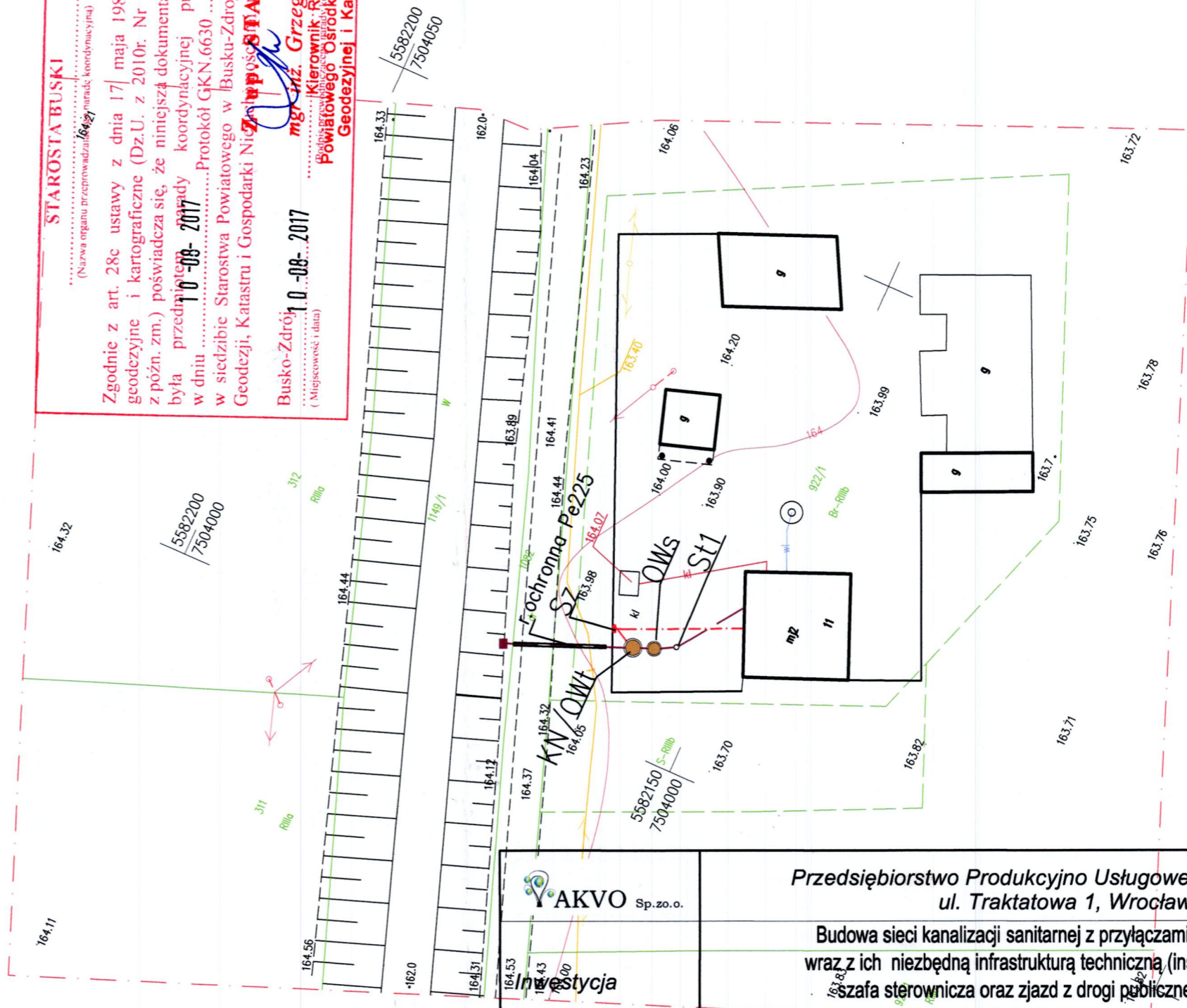
mgr inż. Janusz Muszyński
GEODETA WYKONAWCZY
ul. W. Warneńczyka 20
tel. 502 128 119, 18 35 35 997
38-300 GORLICE

<p>Podpisuje się, że niniejszy dokument został opracowany w wyniku prac geodezyjnych i kartograficznych, których rezultaty zawiera operat techniczny wpisany do ewidencji materiałów państwowego zasobu geodezyjnego i kartograficznego</p>	<p>STAROSTA BUSKI P. 2601.2017.771</p>
<p>Organ prowadzący państwowy zasób geodezyjny i kartograficzny</p>	<p>19 CZE 2017 STAROSTA BUSKI</p>
<p>Identyfikator ewidencyjny materiału zasobu państwowego</p>	<p>mgr inż. Grzegorz Zięba</p>
<p>Data wpisania operatu technicznego do ewidencji materiałów zasobu państwowego</p>	<p>Kierownik Referatu Powiatowego Ośrodka Dokumentacji Geodezyjnej i Kartograficznej</p>
<p>Linia, nazwisko i podpis osoby reprezentującej organ</p>	<p>mgr inż. Grzegorz Zięba</p>

STAROSTA BUSKI
(Nazwa organu prowadzącego państwowy zasób geodezyjny i kartograficzny)

Zgodnie z art. 28c ustawy z dnia 17 maja 1989 r. - Prawo geodezyjne i kartograficzne (Dz.U. z 2010r. Nr 193, poz.1287, z późn. zm.) poświadczam się, że niniejszą dokumentacją projektową była przedmiotowa operacja geodezyjna przeprowadzona w dniu 10-08-2017 w siedzibie Starostwa Powiatowego w Busku-Zdroju w Wydziale Geodezji, Katastru i Gospodarki Nieruchomościami w Busku-Zdroju w Wydziale Geodezji i Kartograficznej

Busko-Zdrój 10-08-2017
mgr inż. Grzegorz Zięba
Kierownik Referatu
Powiatowego Ośrodka Dokumentacji Geodezyjnej i Kartograficznej



- LEGENDA:
- Proj. sieć kanalizacji sanitarnej grawitacyjnej wraz z urządzeniami (oczyszczalnia ścieków)
 - Sz. szafa sterownicza oczyszczalni ścieków
 - Proj. przewody zasilające elektr.

	Przedsiębiorstwo Produkcyjno Usługowe "AKVO" Sp. z o.o. ul. Traktatowa 1, Wrocław		Stadium: PB
Investycja	Budowa sieci kanalizacji sanitarnej z przyłączami, przepompowniami ścieków wraz z ich niezbędną infrastrukturą techniczną (instalacja elektr. zasilająca włz, szafa sterownicza oraz zjazd z drogi publicznej) w miejscowości Stupia		
Investor:	Gmina Pacanów ul. Rynek 15, 28-133 Pacanów		
Obiekt:	SIEĆ KANALIZACJI SANITARNEJ Z PRZYŁĄCZAMI, PRZEPOMPOWNIAMI ŚCIEKÓW (WRAZ Z ICH NIEZBĘDNĄ INFRASTRUKTURĄ TECHNICZNĄ)		
Nazwa rysunku:	PROJEKT ZAGOSPODAROWANIA TERENU		
Projektant:	inż. Magdalena Kucharska	Nr uprawnień 241/DOŚ/06	Data VI'2017
Projektant.spr.:	mgr inż. Małgorzata Grochocińska	509/87/UW	VI'2017
Projektant:	inż. Jerzy Zakrzewski	285/89/UW	VI'2017
			Podpis
			skala 1:1000 Nr rys. 10



DOLNOŚLĄSKA
OKRĘGOWA
I Z B A
INŻYNIERÓW
BUDOWNICTWA

OKRĘGOWA KOMISJA KWALIFIKACYJNA

OKK.7131-299/2006/06

Wrocław, dnia 12 grudnia 2006 r.

DECYZJA

Na podstawie art. 24 ust. 1 pkt 2 ustawy z dnia 15 grudnia 2000r. o samorządach zawodowych architektów, inżynierów budownictwa oraz urbanistów (Dz.U. z 2001r. Nr 5, poz. 42, z późn. zm.), art. 13 ust. 1 pkt 1 i ust. 2, art. 14 ust. 1 pkt 4 ustawy z dnia 7 lipca 1994r. Prawo budowlane (Dz.U. z 2006r. Nr 156, poz. 1118, z późn. zm.) oraz art. 5 ustawy z dnia 28 lipca 2005r. o zmianie ustawy Prawo budowlane oraz o zmianie niektórych innych ustaw (Dz.U. Nr 163, poz. 1364) i § 11 ust. 1 pkt 1 rozporządzenia Ministra Transportu i Budownictwa z dnia 28 kwietnia 2006r. w sprawie samodzielnych funkcji technicznych w budownictwie (Dz.U. Nr 83, poz. 578), w związku z art. 104 Kodeksu postępowania administracyjnego (Dz.U. z 2000r. Nr 98, poz. 1071, z późn. zm.)

Okręgowa Komisja Kwalifikacyjna DOIB

n a d a j e

Pani

Magdalena Kucharska

inżynier z kierunku inżynieria środowiska
urodzona dnia 19 kwietnia 1980 r. we Wrocławiu

UPRAWNIENIA BUDOWLANE

numer ewidencyjny 241/DOŚ/06

**w specjalności instalacyjnej w zakresie sieci, instalacji i urządzeń ciepłych,
wentylacyjnych, gazowych, wodociągowych i kanalizacyjnych
do projektowania bez ograniczeń**

UZASADNIENIE

Okręgowa Komisja Kwalifikacyjna Dolnośląskiej Okręgowej Izby Inżynierów Budownictwa we Wrocławiu na podstawie protokołów z postępowania kwalifikacyjnego oraz z przeprowadzonego egzaminu stwierdza, że Pani Magdalena Kucharska posiada wymagane prawem: wykształcenie i praktykę zawodową oraz uzyskała pozytywny wynik egzaminu - konieczne do uzyskania uprawnień budowlanych w specjalności instalacyjnej w zakresie sieci, instalacji i urządzeń ciepłych, wentylacyjnych, gazowych, wodociągowych i kanalizacyjnych do projektowania bez ograniczeń.

Szczegółowy zakres uprawnień jest określony na odwrocie niniejszej decyzji.

Pouczenie

1. Zgodnie z art. 12 ust. 7 w/w ustawy Prawo budowlane – podstawę do wykonywania samodzielnych funkcji technicznych w budownictwie stanowi wpis, w drodze decyzji, do centralnego rejestru Głównego Inspektora Nadzoru Budowlanego oraz wpis na listę członków właściwej izby samorządu zawodowego, potwierdzony zaświadczeniem wydanym przez tę izbę, z określonym w nim terminem ważności.
2. Od niniejszej decyzji służy odwołanie do Krajowej Komisji Kwalifikacyjnej Polskiej Izby Inżynierów Budownictwa w Warszawie, za pośrednictwem Okręgowej Komisji Kwalifikacyjnej DOIB we Wrocławiu w terminie 14 dni od dnia jej doręczenia.

Otrzymują:

1. Pani Magdalena Kucharska
Ul. Drzewieckiego 64/21
54-129 Wrocław
2. Okręgowa Rada Izby
3. Główny Inspektor
Nadzoru Budowlanego
4. a/a



Skład orzekający OKK
DOLNOŚLĄSKA OKRĘGOWA
IZBA INŻYNIERÓW BUDOWNICTWA

mgr inż. Bronisław Wośiek
Przewodniczący Komisji Kwalifikacyjnej

1. mgr inż. Bronisław Wośiek
2. prof. dr inż. Kazimierz Czaplinski
3. mgr inż. Małgorzata Janiaczyk

Pani Magdalena Kucharska jest uprawniona:

W specjalności instalacyjnej w zakresie sieci, instalacji i urządzeń ciepłych, wentylacyjnych, gazowych, wodociągowych i kanalizacyjnych - na podstawie art. 12 ust. 1 pkt 1 i art. 13 ust. 4 ustawy Prawo budowlane, w związku z art. 5 ustawy z dnia 28 lipca 2005r. o zmianie ustawy Prawo budowlane oraz o zmianie niektórych innych ustaw i § 23 ust. 1 rozporządzenia Ministra Infrastruktury z dnia 18 maja 2005r. w sprawie samodzielnych funkcji technicznych w budownictwie (Dz.U z 2005r. Nr 96, poz 817) - do:

- 1) projektowania obiektu budowlanego takiego jak: sieci, instalacje i urządzenia ciepłe, wentylacyjne, gazowe, wodociągowe i kanalizacyjne,
- 2) sprawdzania projektów budowlanych i sprawowania nadzoru autorskiego,
- 3) sprawowania kontroli technicznej utrzymania obiektów budowlanych z zastrzeżeniem art. 62 ust. 5 ustawy bez ograniczeń w zakresie w/w specjalności.

Na podstawie § 15 rozporządzenia Ministra Transportu i Budownictwa z dnia 28 kwietnia 2006r. w sprawie samodzielnych funkcji technicznych w budownictwie - uprawnienia niniejsze uprawniają do sporządzania projektów zagospodarowania działki lub terenu w zakresie specjalności instalacyjnej w zakresie sieci, instalacji i urządzeń ciepłych, wentylacyjnych, gazowych, wodociągowych i kanalizacyjnych.

Skład orzekający OKK


DOLNOŚLĄSKA OKRĘGOWA
IZBA INŻYNIERÓW BUDOWNICTWA

Mgr Inż. Bronisław Wośiek
Przewodniczący Komisji Okręgowej

1. mgr inż. Bronisław Wośiek

2. prof. dr inż. Kazimierz Czaplński

3. mgr inż. Małgorzata Janiaczyk



Wrocław, dnia 3.XII. 1987

URZĄD WOJEWÓDZKI WE WROCŁAWIU
WYDZIAŁ PLANOWANIA PRZESTRZENNEGO URBANISTYKI, ARCHITEKTURY,
I NADZORU BUDOWLANEGO

pl. Powstańców, Warszawy 1

Nr 509/87/UW

DECYZJA
O STWIERDZENIU PRZYGOTOWANIA ZAWODOWEGO

do pełnienia samodzielnych funkcji technicznych w budownictwie

Na podstawie § 4 ust. 2, § 7. i § 13, ust. 1, pkt. 4, lit. a, b rozporządzenia Ministra Gospodarki Terenowej i Ochrony Środowiska z dnia 20 lutego 1975 r. w sprawie samodzielnych funkcji technicznych w budownictwie (Dz. U. Nr 8, poz. 46) stwierdza się, że:

Obywatel(ka) 4. Małgorzata LISEK *zmiana nazwiska*
(imię i nazwisko) *na GROCHOCIŃSKA*
magister inżynier inżynierii środowiska
(tytuł naukowy — zawodowy)

urodzony(a) dnia 21 grudnia 1958 r. w Klonowej

posiada przygotowanie zawodowe uprawniające do wykonywania samodzielnej funkcji

projektanta
(rodzaj funkcji)

w specjalności instalacyjno - inżynieryjnej
(rodzaj specjalności techniczno-budowlanej)

w zakresie sieci i instalacji sanitarnych


(specjalizacja zawodowa)

Obywatel(ka) Małgorzata Lisek jest upoważniony(a) do:
(imię i nazwisko)

1. do sporządzania projektów sieci wodociągowych, kanalizacyjnych i ciepłych uzbrojenia terenu,
2. w budownictwie osób fizycznych do kierowania, nadzorowania i kontrolowania budowy, kierowania i kontrolowania wytwarzania konstrukcyjnych elementów budowlanych oraz oceniania i badania stanu technicznego sieci wodociągowych, kanalizacyjnych i ciepłych,
3. do sporządzania projektów instalacji sanitarnych,
4. w budownictwie osób fizycznych - do kierowania, nadzorowania i kontrolowania budowy, kierowania i kontrolowania wytwarzania konstrukcyjnych elementów instalacji oraz oceniania i badania stanu technicznego instalacji sanitarnych.

Otrzymuje:

mgr inż. Małgorzata Lisek
ul. Poleska 6/6
54- 315 Wrocław



Z-ca Dyrektora Województwa
IDYB
WYDZIAŁU
mgr inż. arch. Gerard Dropiński

m.p.

(podpis i pieczęć)



WOJEWÓDZKI
ZARZĄD DRÓG PUBLICZNYCH
W POZNANIU

Nr ewid. upr. 85/74

Poznań, 27 sierpnia 1974
ul. Gajowa 6 telefon 46041



U P R A W N I E N I A B U D O W L A N E


Na podstawie art. 18 ustawy z dnia 31 stycznia 1961 r.
prawo budowlane /Dz.U. Nr 7, poz. 46 i z 1965 r. Nr 13, poz. 91/
oraz § 14 zarządzenia Nr 195 Ministra Komunikacji z dnia 1 grud-
nia 1964 r. w sprawie uprawnień budowlanych w budownictwie spe-
cjalnym w zakresie komunikacji /Dziennik Budownictwa Nr 7/69,
poz. 24 i nr 9/72 poz. 26/

Obywatel STANISŁAW SEIDEL s. Eryka, mgr inż. budownictwa drog. —
urodzony dnia 30.X.1943 r. w Ostrowie Wlkp.

o t r z y m u j e

w specjalności dróg

uprawnienia budowlane do projektowania drogowych obiektów budo-
wlanych.



D Y R E K T O R

Eug. Kwiatkowski
/ inż. Eug. Kwiatkowski /

Wrocław dnia 19.05. 1989 r.

URZĄD WOJEWÓDZKI WE WROCŁAWIU
WYDZIAŁ GOSPODARKI PRZESTRZENNEJ I ARCHITEKTURY
pl. Powstańców Warszawy 1

Nr 285/89/UW

DECYZJA
O STWIERDZENIU PRZYGOTOWANIA ZAWODOWEGO

do pełnienia samodzielnych funkcji technicznych w budownictwie

Na podstawie § 4 ust. 2, § 7, § 5 ust. 1, § 6 ust. 1.

i § 13, ust. 1, pkt. 4, lit. d rozporządzenia Ministra Gospodarki Terenowej i Ochrony Środowiska
z dnia 20 lutego 1975 r. w sprawie samodzielnych funkcji technicznych w budownictwie (Dz. U. Nr 2,

poz. 46) stwierdza się, że:

Obywatel(ka) Jerzy ZAKRZEWSKI
(imię i nazwisko)

inżynier elektryk
(tytuł zawodowy - zawód)

urodzony(a) dnia 25 lipca 1950 r. w Wrocławiu

posiada przygotowanie zawodowe uprawiające do wykonywania samodzielnej funkcji

projektanta i kierownika budowy i robót
(rodzaj funkcji)

w specjalności instalacyjno - inżynieryjnej
(rodzaj specjalności techniczno-budowlanej)

w zakresie sieci elektrycznych
(specjalizacja zawodowa)

Obywatel(ka) Jerzy Zakrzewski jest upoważniony(a) do:

1. do sporządzania projektów sieci elektrycznych,
2. do kierowania, nadzorowania i kontrolowania budowy i robót, kierowania i kontrolowania wytwarzania elementów konstrukcyjnych sieci oraz oceniania i badania stanu technicznego w zakresie sieci elektrycznych.

Otrzymuje:

inż. Jerzy Zakrzewski

ul. Damrota 57/1a

50-306 Wrocław

Urząd Wojewódzki
i Dyrektora Wydziału

Mieczysław Sowa
mgr inż. arch. Mieczysław Sowa





P O L S K A
I Z B A
I N Ż Y N I E R Ó W
B U D O W N I C T W A

Zaświadczenie

o numerze weryfikacyjnym:

DOŚ-F9K-GJE-YYB *

Pani Magdalena Kucharska o numerze ewidencyjnym DOŚ/IS/0167/07

adres zamieszkania ul. Drzewieckiego 64/21, 54-129 Wrocław

jest członkiem Dolnośląskiej Okręgowej Izby Inżynierów Budownictwa i posiada wymagane ubezpieczenie od odpowiedzialności cywilnej.

Niniejsze zaświadczenie jest ważne od 2017-03-01 do 2018-02-28.

Zaświadczenie zostało wygenerowane elektronicznie i opatrzone bezpiecznym podpisem elektronicznym weryfikowanym przy pomocy ważnego kwalifikowanego certyfikatu w dniu 2017-02-10 roku przez:

Rainer Bulla, Zastępca Przewodniczącego Rady Dolnośląskiej Okręgowej Izby Inżynierów Budownictwa.

(Zgodnie art. 5 ust 2 ustawy z dnia 18 września 2001 r. o podpisie elektronicznym (Dz. U. 2001 Nr 130 poz. 1450) dane w postaci elektronicznej opatrzone bezpiecznym podpisem elektronicznym weryfikowanym przy pomocy ważnego kwalifikowanego certyfikatu są równoważne pod względem skutków prawnych dokumentom opatrzonym podpisami własnoręcznymi.)

* Weryfikację poprawności danych w niniejszym zaświadczeniu można sprawdzić za pomocą numeru weryfikacyjnego zaświadczenia na stronie Polskiej Izby Inżynierów Budownictwa www.piib.org.pl lub kontaktując się z biurem właściwej Okręgowej Izby Inżynierów Budownictwa.



Zaświadczenie

o numerze weryfikacyjnym:

DOŚ-Q6Y-N7Z-UKY *

Pani Małgorzata Grochocińska o numerze ewidencyjnym DOŚ/IS/5733/01
adres zamieszkania ul. S. Szarzyńskiego 34/7, 50-351 Wrocław
jest członkiem Dolnośląskiej Okręgowej Izby Inżynierów Budownictwa i posiada wymagane
ubezpieczenie od odpowiedzialności cywilnej.

Niniejsze zaświadczenie jest ważne od 2017-01-01 do 2017-12-31.

Zaświadczenie zostało wygenerowane elektronicznie i opatrzone bezpiecznym podpisem elektronicznym
weryfikowanym przy pomocy ważnego kwalifikowanego certyfikatu w dniu 2016-12-12 roku przez:

Rainer Bulla, Zastępca Przewodniczącego Rady Dolnośląskiej Okręgowej Izby Inżynierów Budownictwa.

(Zgodnie art. 5 ust 2 ustawy z dnia 18 września 2001 r. o podpisie elektronicznym (Dz. U. 2001 Nr 130 poz. 1450) dane w postaci elektronicznej opatrzone bezpiecznym podpisem elektronicznym weryfikowanym przy pomocy ważnego kwalifikowanego certyfikatu są równoważne pod względem skutków prawnych dokumentom opatrzonym podpisami własnoręcznymi.)

* Weryfikację poprawności danych w niniejszym zaświadczeniu można sprawdzić za pomocą numeru weryfikacyjnego zaświadczenia na stronie Polskiej Izby Inżynierów Budownictwa www.piib.org.pl lub kontaktując się z biurem właściwej Okręgowej Izby Inżynierów Budownictwa.



Zaświadczenie

o numerze weryfikacyjnym:

DOŚ-ZXK-1LN-WU4 *

Pan Stanisław Seidel o numerze ewidencyjnym DOŚ/BD/4888/01
adres zamieszkania ul. Rowerowa 9/3, 51-138 Wrocław
jest członkiem Dolnośląskiej Okręgowej Izby Inżynierów Budownictwa i posiada wymagane
ubezpieczenie od odpowiedzialności cywilnej.

Niniejsze zaświadczenie jest ważne od 2017-01-01 do 2017-12-31.

Zaświadczenie zostało wygenerowane elektronicznie i opatrzone bezpiecznym podpisem elektronicznym
weryfikowanym przy pomocy ważnego kwalifikowanego certyfikatu w dniu 2017-01-10 roku przez:

Rainer Bulla, Zastępca Przewodniczącego Rady Dolnośląskiej Okręgowej Izby Inżynierów Budownictwa.

(Zgodnie art. 5 ust 2 ustawy z dnia 18 września 2001 r. o podpisie elektronicznym (Dz. U. 2001 Nr 130 poz. 1450) dane w postaci
elektronicznej opatrzone bezpiecznym podpisem elektronicznym weryfikowanym przy pomocy ważnego kwalifikowanego certyfikatu są
równoważne pod względem skutków prawnych dokumentom opatrzonym podpisami własnoręcznymi.)

* Weryfikację poprawności danych w niniejszym zaświadczeniu można sprawdzić za pomocą numeru weryfikacyjnego zaświadczenia na
stronie Polskiej Izby Inżynierów Budownictwa www.piib.org.pl lub kontaktując się z biurem właściwej Okręgowej Izby Inżynierów
Budownictwa.



Zaświadczenie

o numerze weryfikacyjnym:

DOŚ-RB1-P43-EX4 *

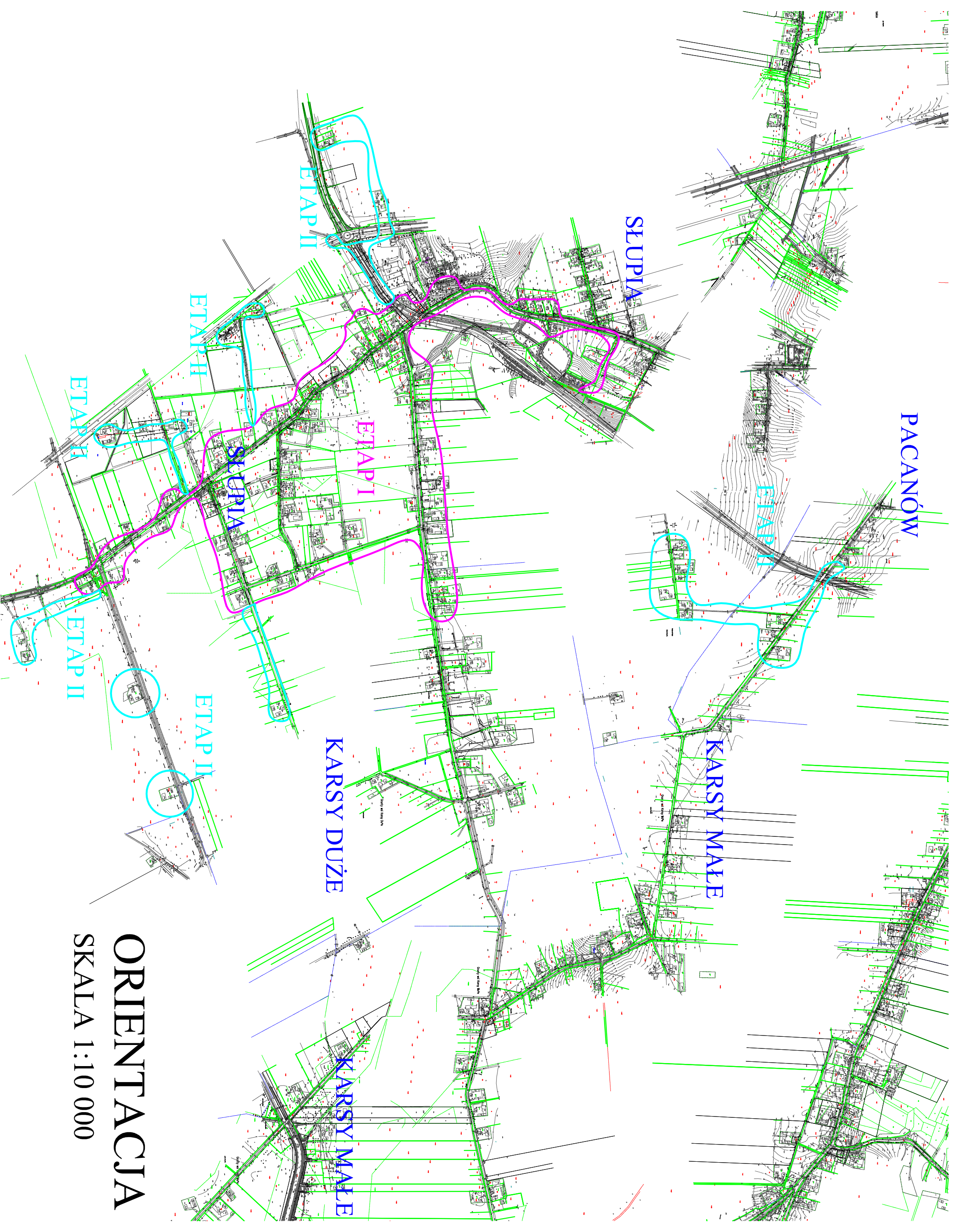
Pan Jerzy Zakrzewski o numerze ewidencyjnym DOŚ/IE/5182/01
adres zamieszkania ul. Pszenna 12, 55-040 Ślęza
jest członkiem Dolnośląskiej Okręgowej Izby Inżynierów Budownictwa i posiada wymagane
ubezpieczenie od odpowiedzialności cywilnej.
Niniejsze zaświadczenie jest ważne od 2017-01-01 do 2017-12-31.

Zaświadczenie zostało wygenerowane elektronicznie i opatrzone bezpiecznym podpisem elektronicznym
weryfikowanym przy pomocy ważnego kwalifikowanego certyfikatu w dniu 2017-02-17 roku przez:

Rainer Bulla, Zastępca Przewodniczącego Rady Dolnośląskiej Okręgowej Izby Inżynierów Budownictwa.

(Zgodnie art. 5 ust 2 ustawy z dnia 18 września 2001 r. o podpisie elektronicznym (Dz. U. 2001 Nr 130 poz. 1450) dane w postaci
elektronicznej opatrzone bezpiecznym podpisem elektronicznym weryfikowanym przy pomocy ważnego kwalifikowanego certyfikatu są
równoważne pod względem skutków prawnych dokumentom opatrzonym podpisami własnoręcznymi.)

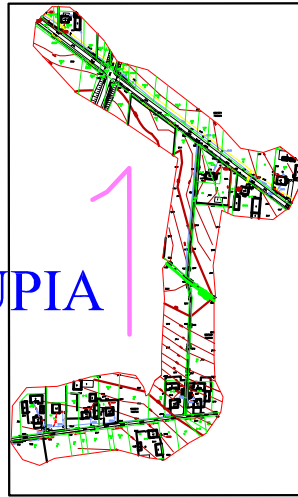
* Weryfikację poprawności danych w niniejszym zaświadczeniu można sprawdzić za pomocą numeru weryfikacyjnego zaświadczenia na
stronie Polskiej Izby Inżynierów Budownictwa www.piib.org.pl lub kontaktując się z biurem właściwej Okręgowej Izby Inżynierów
Budownictwa.



ORIENTACJA

SKALA 1:10 000

SŁUPIA



KARSY DUŻE

SŁUPIA

2

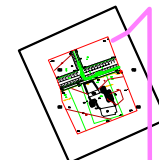
4

8

SŁUPIA

6

10



11

ZESTAWIENIE MAP

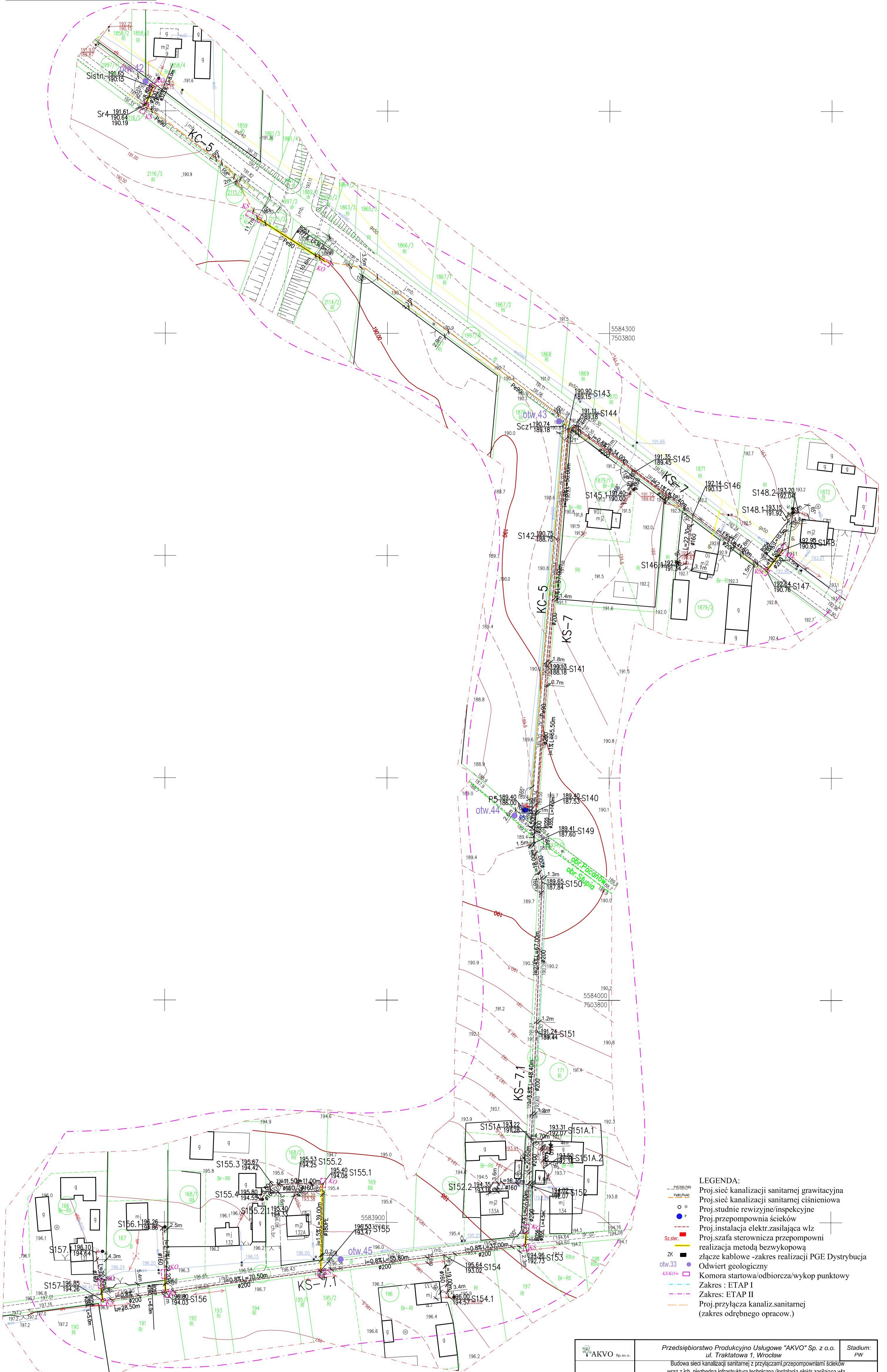
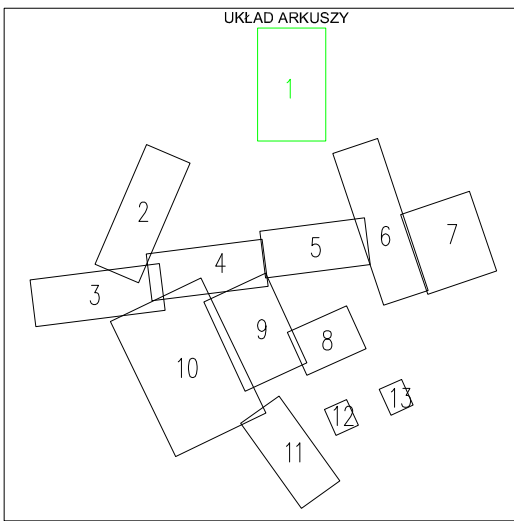
SKALA 1:10 000

woj.: świętokrzyskie
 powiat: buski 2601
 Jedn. Ewid.: Pacanów 260104_2
 obręb: Pacanów 260104_2.0014
 Słupia 260104_2.0018
 geodezyjny układ odniesienia: PL-ETRF2000
 układ współrzędnych prostokątnych płaskich PL 2000/21
 układ wysokości PL-KRON 86
 Sekcja: 7.132.21.03.3; Zakres: A4-5, B4-5, C5-7, D6-7, E6-7
 7.132.21.08.1; Zakres: A4-7, B4-7

działki: wg zakresu
 KERG: 6640.438.2016

Mapa do celów projektowych powstała na podstawie:
 - mapy zasadniczej obrębu miejscowości w skali 1:1000
 - pomiaru usupelnniającego w terenie wykonanego w miesiącu styczniu 2017 r.
 Mapę sporządzono bez ustalania obszarów szkodliwych gruntów.
 BRAK Miejscowego Planu Zagospodarowania Przestrzennego
 W zakresie opracowania brak projektów uzgodnionych w ZUP.
 Nie wykazuje się istnienia urządzeń podziemnych wcześniej niezidentyfikowanych.
 Granice nieruchomości przyjęto z ewidencji gruntów i budynków.
 Mapa będzie służyła do projektu sieci kanalizacyjnej.
 Mapa aktualna na dzień 18.01.2017

Arkusz nr 1 z 13



- LEGENDA:**
- PGE 100.000 - Proj. sieć kanalizacji sanitarnej grawitacyjna
 - PGE 100.000 - Proj. sieć kanalizacji sanitarnej ciśnieniowa
 - S1 - Proj. studnie rewizyjne/inspekcyjne
 - S1 - Proj. przepompownia ścieków
 - S1 - Proj. instalacja elektr. zasilająca w/z
 - S1 - Proj. szafa sterownicza przepompowni
 - S1 - realizacja metodą bezwykopową
 - S1 - złącze kablowe - zakres realizacji PGE Dystrybucja
 - S1 - Odwiert geologiczny
 - S1 - Komora startowa/odbiorcza/wykop punktowy
 - S1 - Zakres : ETAP I
 - S1 - Zakres: ETAP II
 - S1 - Proj. przyłącza kanaliz. sanitarnej (zakres odrębnego opracow.)

MAPA DO CELÓW PROJEKTOWYCH sytuacyjno-wysokościowa

Skala 1:1000

FIRMA GEODEZYJNO - PROJEKTOWA

GEODETA
 Muszyński
 mgr inż. Tomasz Muszyński



38-300 Gorlice ul. Warmińska 20, tel. 18-353-14-36,
 kom. 512-314-363 NIP 739-207-27-80, REGON 120837618
 email: tomasz.muszynski@wp.pl

mgr inż. Janusz Muszyński
 GEODETA UPRAWNIENY
 ul. Warmińska 20
 tel. 502 128 119, 18 35 36 087
 38-300 GORLICE

Podpisano w imieniu i na odpowiedzialność projektanta
 w dniu 18.01.2017 r. w miejscowości Pacanów
 STAJNOSTA BUSKI
 P. 2601.1072.721
 19 CZE 2017
 Z UP. STAROSTY
 mgr inż. Grzegorz Zięba
 Kierownik Referatu
 Powiatowego Ośrodka Dokumentacji
 Geodezyjnej i Kartograficznej

AKVO Sp. z o.o.	Przedsiębiorstwo Produkcyjno Usługowe "AKVO" Sp. z o.o. ul. Traktowa 1, Wrocław	Stadium: PW
Investycja	Budowa sieci kanalizacji sanitarnej z przyłączami, przepompowniami ścieków wraz z ich niezbędną infrastrukturą techniczną (Instalacja elektr. zasilająca w/z, szafa sterownicza oraz zjazd z drogi publicznej) w miejscowości Słupia	
Investor:	Gmina Pacanów ul. Rynek 15, 28-133 Pacanów	
Objekt:	SIEĆ KANALIZACJI SANITARNEJ Z PRZEPOMPOWNIAMI ŚCIEKÓW (WRAZ Z ICH NIEZBĘDNĄ INFRASTRUKTURĄ TECHNICZNĄ) ORAZ SZAFY ELEKTRYCZNE ŚCIEKÓW	
Nazwa rysunku:	PROJEKT ZAGOSPODAROWANIA TERENU	
Projektant:	inż. Magdalena Kucharska	Nr uprawnień: 241/DOS/06
Projektant spr.:	mgr inż. Małgorzata Gronocłifska	Data: X'2017
Projektant:	inż. Jerzy Zakrzewski	Podp. (signature)
		Podp. (signature)
		skala 1:1000
		Nr rys. 1

