

DOKUMENTACJA PROJEKTOWA

1. Nazwa nadana zamówieniu przez Zamawiającego:

Przebudowa drogi gminnej Nr 361058T

Słupia – wieś

od km 0 + 000 do km 0+460, długości 460mb

2. Adres obiektu budowlanego:

Działka Nr 1067; Jednostka ewidencyjna – Pacanów

3. Nazwa i kody: 45 000 000 – 7 Roboty budowlane

a) grup robót - 45 200 000 - 9

b) klas robót - 45 230 000 - 8

c) kategorii robót - 45 233 000 – 9

4. Nazwa i adres zamawiającego:

Gmina Pacanów, ul. Rynek 15, 28-133 Pacanów

Opracował:

PROJEKTANT
Eugeniusz Witek
28-100 Busko-Zdrój, os. Ciep. Andersa 6/20
tel. 41 378 27 24
Upr. bud. WZDP-11b-2001/Upr. 54/67

inż. Grzegorz Pań
ul. Dygasińskiego 11A
28-100 Busko-Zdrój
tel. 691 868 363

SPIS TREŚCI

I. Dokumenty formalno-prawne.

- Klauzula – oświadczenie kompletności projektu dokumentacji technicznej;
- Uprawnienia budowlane;
- Zaświadczenia z Izby Inżynierów;

II. Część opisowa.

- Orientacja;
- Opis techniczny;

III. Część rysunkowa.

- Mapa geodezyjna;
- Plan zagospodarowania terenu;
- Przekrój normalno-konstrukcyjny nawierzchni od km 0+000 do km 0+460;

IV. Przedmiar robót.

V. Kosztorys ofertowy.

Opracował:

PROJEKTANT
Eugeniusz Witek
28-100 Busko-Zdrój, os. Gen. Andersa 6/20
tel. 41 378 27 24
Upr. bud. WZDP-11b-2001/Upr. 54/67

inż. Grzegorz Pań
ul. Cyganiskiego 11A
28-100 Busko-Zdrój
tel. 691 868 363

DOKUMENTY

FORMALNO-PRAWNE

Eugeniusz Witek
Oś. Generała Andersa 6/20
28-100 Busko-Zdrój

Busko-Zdrój 25.01.2013

OŚWIADCZENIE

Oświadczam, że Dokumentacja Projektowa pod nazwą Przebudowa drogi gminnej Nr 361058T Słupia – wieś od km 0 + 000 do km 0+460, długości 460mb, została sporządzona zgodnie z obowiązującymi przepisami prawa, normami oraz zasadami wiedzy technicznej.

Jest kompletna z punktu widzenia celu, któremu ma służyć.

PROJEKTANT
Eugeniusz Witek
28-100 Busko-Zdrój, Oś. Gen. Andersa 6/20
tel. 41 278 27 24
Upr. bud. WZDP-41b-2001/Upr. 54/67

Krzysztof Tułak
Kąty Nowe 25
28-130 Stopnica

Busko-Zdrój 25.01.2013

OŚWIADCZENIE

Oświadczam, że Dokumentacja Projektowa pod nazwą Przebudowa drogi gminnej Nr 361058T Słupia – wieś od km 0 + 000 do km 0+460, długości 460mb, została sporządzona zgodnie z obowiązującymi przepisami prawa, normami oraz zasadami wiedzy technicznej.

Jest kompletna z punktu widzenia celu, któremu ma służyć.

KRZYSZTOF TUŁAK
Kąty Nowe 25, 28-130 Stopnica
tel. 041 377 91 55
upr. nr KL-27/92

WOJEWÓDZKI ZARZĄD
DRÓG PUBLICZNYCH
w KRAKOWIE
Nr WZDP-11b-2001/Upr. 54/67

Kraków, dnia 11 marca 1967 r.

UPRAWNIENIA BUDOWLANE

Na podstawie art. 18 ustawy z dnia 31 stycznia 1961 r. — prawo budowlane (Dz. U. nr 7, poz. 46) oraz § 14 i § 15 zarządzenia nr 195 Ministra Komunikacji z dnia 1 grudnia 1964 r. w sprawie uprawnień budowlanych w budownictwie specjalnym w zakresie komunikacji (Dziennik Budownictwa nr 23, poz. 73)

Obywatel Eugeniusz WITEK - syn Piotra
urodzony dnia 19 września 1935 r. - Wolica, pow. Staszów

otrzymuje

w specjalności dróg -

uprawnienia budowlane do projektowania nieskomplikowanych obiektów
budowlanych - wymienionych w § 3 ust 2 pkt 3, Zarządzenia Nr. 195
Ministra Komunikacji z dnia 1 grudnia 1964 r. -



DYREKTOR

[Handwritten signature]

STWIERDZENIE PRZYGOTOWANIA ZAWODOWEGO
do pełnienia samodzielnych funkcji technicznych w budownictwie.

Na podstawie § 5 ust. 1 pkt 2 i ust. 2; § 7, § 13 ust. 1 pkt 3 lit. b rozporządzenia Ministra Gospodarki Terenowej i Ochrony Środowiska z dnia 20 lutego 1975 r. w sprawie samodzielnych funkcji technicznych w budownictwie /Dz.U.Nr 8, poz. 46 - z późniejszymi zmianami/ stwierdza się, że

PAN TUŁAK KRZYSZTOF
TECHNIK DROGOWY

urodzony 30 października 1955 r. w Stopnicy
posiada przygotowanie zawodowe, upoważniające do wykonywania samodzielnej funkcji kierownika budowy i robót w specjalności konstrukcyjno-inżynierskiej w zakresie dróg

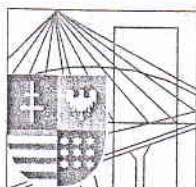
PAN TUŁAK KRZYSZTOF jest upoważniony do:
kierowania, nadzorowania i kontrolowania budowy i robót, kierowania i kontrolowania wytwarzania konstrukcyjnych elementów budowlanych oraz oceniania i badania stanu technicznego w zakresie budowli dróg i nawierzchni lotniskowych oraz typowych mostów i przepustów - o powszechnie znanych rozwiązaniach konstrukcyjnych.

Otrzymuje:

Pan Krzysztof Tułak
zam. Kąty Nowe 52
28-130 Stopnica



Z UP. WOJEWÓDZA
mgr inż. Andrzej Tułak
Z-ca Dyrektora Wydziału
Główny Architekt i Inżynier



Zaświadczenie

Pan(i) *Witek Eugeniusz*

miejsce zamieszkania :

os. Gen. Andersa 6/20

28-100 Busko Zdrój

jest członkiem Świętokrzyskiej Okręgowej Izby Inżynierów Budownictwa

o numerze ewidencyjnym : SWK/BD/0944/01

i posiada wymagane ubezpieczenie od odpowiedzialności cywilnej.

Niniejsze zaświadczenie jest ważne od dnia 01-01-2013 do 31-12-2013

Z up. Przewodniczącego ŚOIIB

mgr inż. Wiesława Sobuńska
DYREKTOR BIURA



Kielce, dn. 27 grudzień 2012

Zaświadczenie

*Pan(i) **Tulak Krzysztof***

miejsce zamieszkania :

Kąty Nowe 25

28-130 Stopnica

jest członkiem Świętokrzyskiej Okręgowej Izby Inżynierów Budownictwa

*o numerze ewidencyjnym : **SWK/BD/0938/01***

i posiada wymagane ubezpieczenie od odpowiedzialności cywilnej.

*Niniejsze zaświadczenie jest ważne od dnia **01-01-2013** do **31-12-2013***

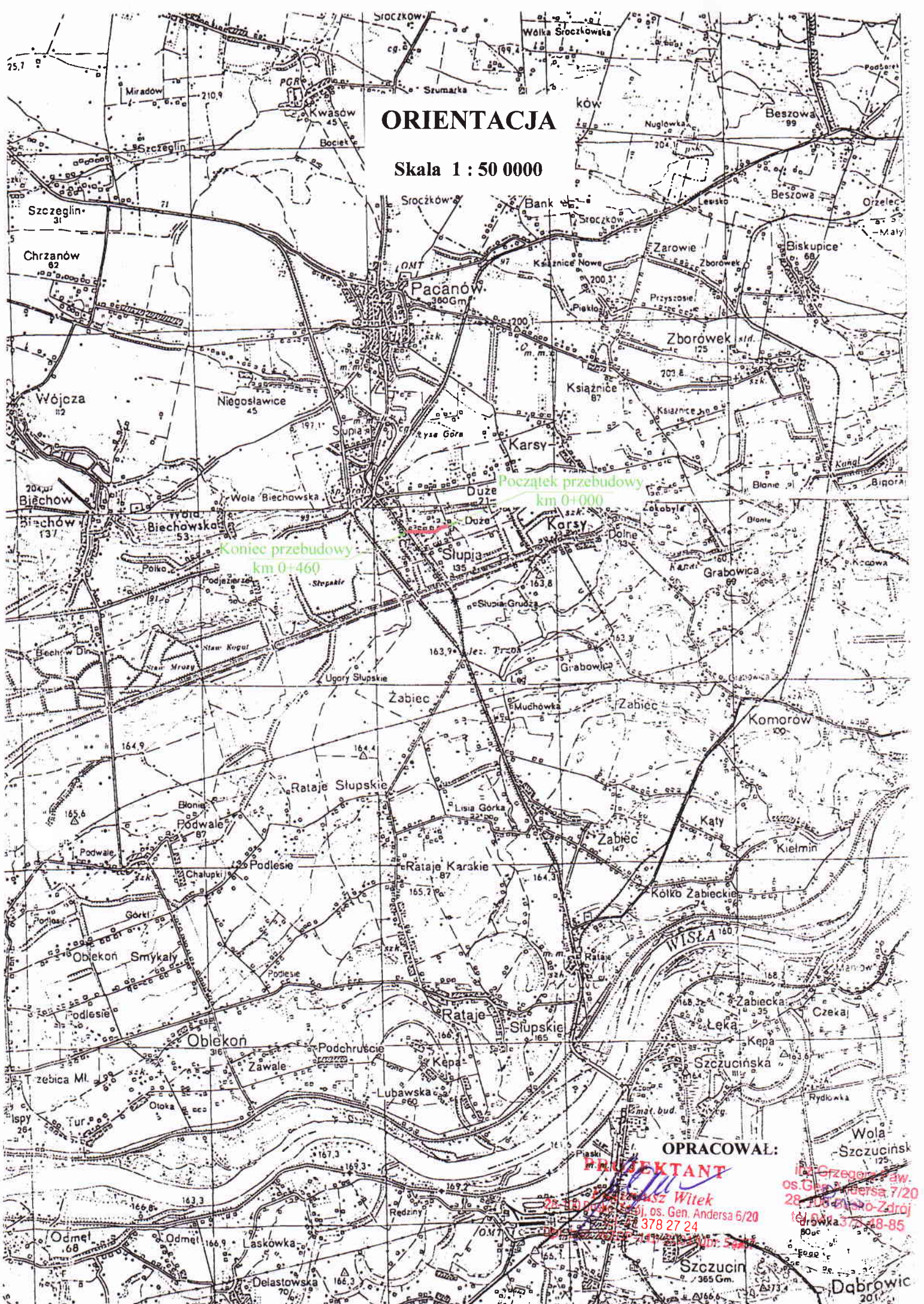
Z up. Przewodniczącego ŚOIIB

*mgr inż. **Wiesława Sołtńska***
DYREKTOR BIURA

CZEŚĆ
OPIŚOWA

ORIENTACJA

Skala 1 : 50 000



OPRACOWAŁ:

PROJEKTANT

Przemysław Witek
ul. Gen. Andersa 6/20
28-100 Włocławek
tel. 378 27 24

mgr inż. Grzegorz Paw.
os. Gen. Andersa 7/20
28-100 Włocławek-Zdrój
tel. 378 38-85

Szczucin
365 Gm.

Dąbrowic
201

OPIS TECHNICZNY

Przebudowa drogi gminnej Nr 361058T

Słupia – wieś

od km 0 + 000 do km 0+460, długości 460mb

I. Stan istniejący.

Nawierzchnia bitumiczna od km 0+000 do km 0+460 jest bardzo zniszczona, spękana, bez profilu podłużnego i poprzecznego. Przebiega na odcinku Słupia – „Wieś”. Rowy drożne na całej długości. Pas drogi wynosi 10,0m w tym jezdnia 3,0m. Pobocza gruntowe o szerokości 1,50m. Droga ta łączy się z drogą powiatową przebiegającą przez wieś Słupia.

II. Stan projektowany.

Przebudowa nawierzchni bitumicznej od km 0+000 do km 0+460 polegała będzie na:

- wykonaniu warstwy ścieralnej z masy asfaltowej o grubości 4cm – 1380m²;
- wykonaniu warstwy profilowej z masy mineralno-asfaltowej w ilości 75kg/m² – 110,4 ton;
- utwardzeniu poboczy kruszywem łamanym 0-31,5mm na szerokości 0,50m o grubości 7cm po zagęszczeniu – 460m².

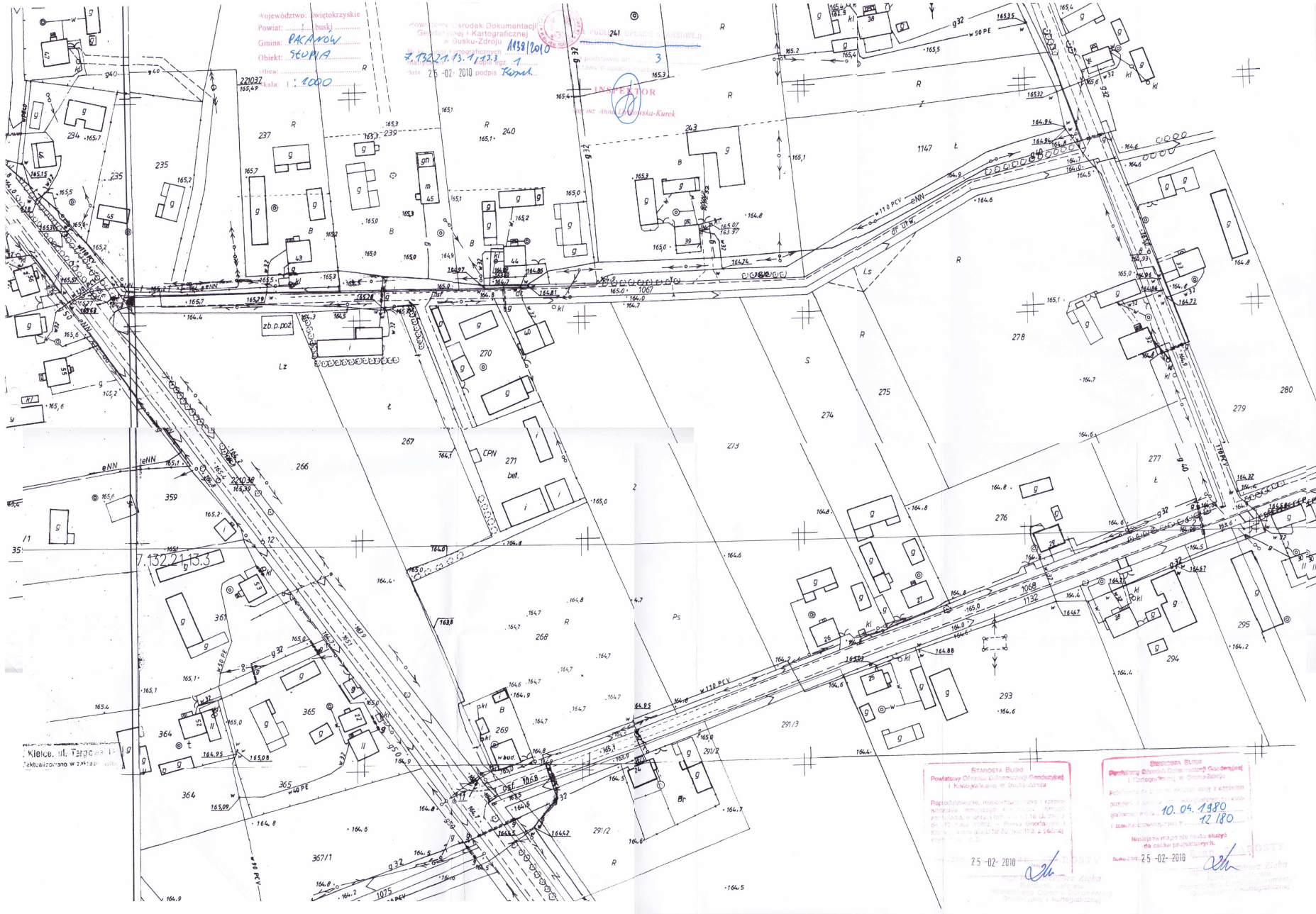
Roboty wykonywane będą w granicy pasa drogowego.

Opracował:
Inż. Grzegorz Paw
ul. Dygasińskiego 11A
28-100 Busko-Zdrój
tel. 691 868 363

PROJEKTANT
Engeniusz Witek
28-100 Busko-Zdrój, os. Gen. Andersa 6/20
tel. 41 378 27 24
Upr. bud. w ZDP-11b-2001/Upr. 54/67

CZEŚĆ

RYSUNKOWA

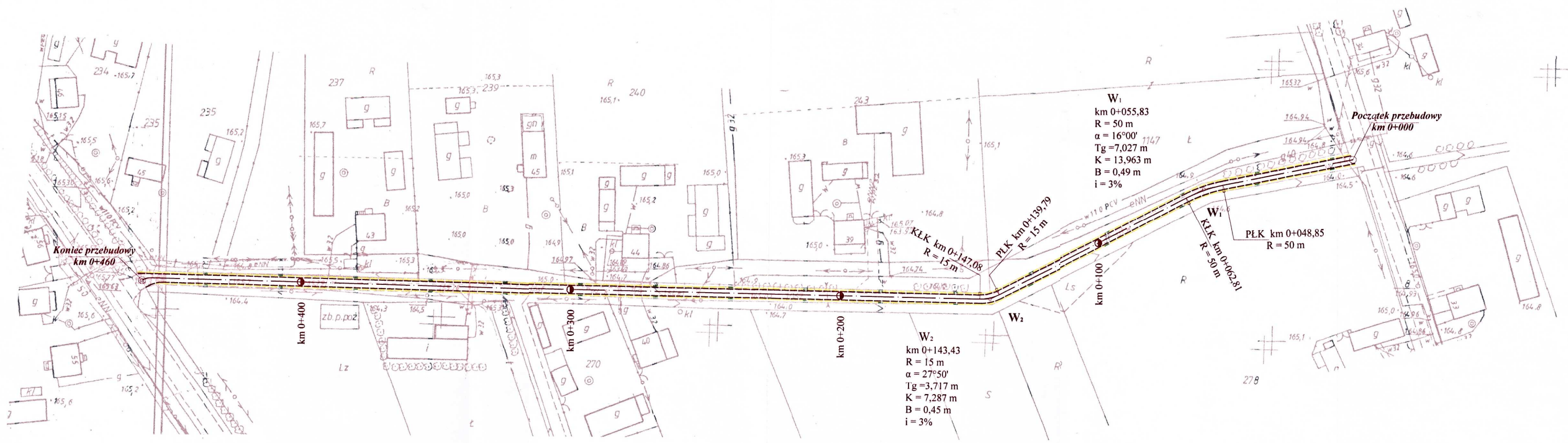


Województwo: świętokrzyskie
 Powiat: Buski
 Gmina: PACANÓW
 Obiekt: SŁUPIA
 Ulica: KATASTR
 Kala: 1: 1000
 7.132.21.13.3
 25-02-2010 wodosp. Kopal.

INSPEKTOR
 Anna Kurek

STANISŁAW BUSKI
 Powiatowy Oficer Dokumentacji Geodezyjnej
 i Kartograficznej w Busku-Zdrój
 25-02-2010
 ch

Stanisław Buski
 Powiatowy Oficer Dokumentacji Geodezyjnej
 i Kartograficznej w Busku-Zdrój
 10.04.1980
 12.180
 25-02-2010
 ch



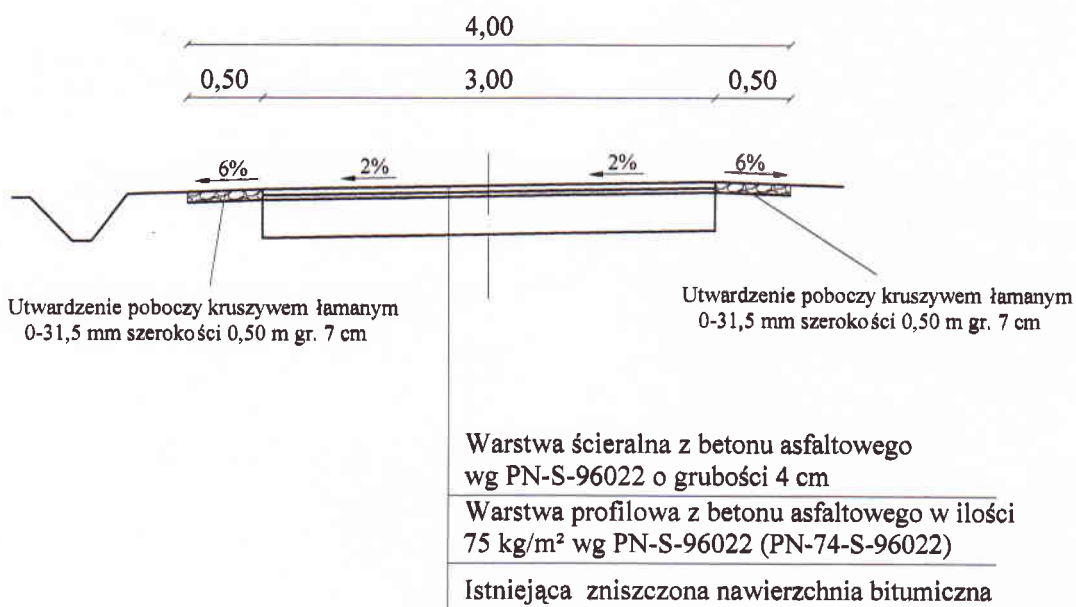
LEGENDA:

- krawędź jezdni
- pobocze drogi

Inwestor: Gmina Pacanów ul. Rynek 15 28-133 Pacanów	Przebudowa drogi gminnej Nr 361 058T Słupia - wieś od km 0+000 do km 0+460		Branża drogowa	
			Skala 1 : 1000	
	Imię i nazwisko	Nr uprawnień	Data	Podpis
Opracował	mgr Krzysztof Tułak	KL - 27/92	01.2013	<i>[Signature]</i>
Kreślił	inż. Grzegorz Paw		01.2013	<i>[Signature]</i>
Projektant	Eugeniusz Witek	WZDP-11b-2001/ upr.54/67	01.2013	<i>[Signature]</i>
Nazwa rysunku	Plan zagospodarowania terenu			

PRZEKRÓJ NORMALNO-KONSTRUKCYJNY


od km 0+000 do km 0+285



Inwestor: Gmina Pacanów ul. Rynek 15 28-133 Pacanów	Przebudowa drogi gminnej Nr 361 058T Słupia - wieś od km 0+000 do km 0+460		Branża drogowa	
			Skala 1 :50	
			Nr rysunku	2
	Imię i nazwisko	Nr uprawnień	Data	Podpis
Opracował	mgr Krzysztof Tułak	KL - 27/92	01.2013	<i>[Signature]</i>
Kreślił	inż. Grzegorz Paw		01.2013	<i>[Signature]</i>
Projektant	Eugeniusz Witek	WZDP-11b-2001/ upr.54/67	01.2013	<i>[Signature]</i>
Nazwa rysunku	Przekrój normalno-konstrukcyjny od km 0+000 do km 0+285			

PRZEKRÓJ NORMALNO-KONSTRUKCYJNY

od km 0+285 do km 0+460



Inwestor: Gmina Pacanów ul. Rynek 15 28-133 Pacanów	Przebudowa drogi gminnej Nr 361 058T Stupia - wieś od km 0+000 do km 0+460		Branża drogowa	
			Skala 1 :50	
			Nr rysunku	3
	Imię i nazwisko	Nr uprawnień	Data	Podpis
Opracował	mgr Krzysztof Tułak	KL - 27/92	01.2013	<i>[Signature]</i>
Kreślił	inż. Grzegorz Paw		01.2013	<i>[Signature]</i>
Projektant	Eugeniusz Witek	WZDP-11b-2001/ upr.54/67	01.2013	<i>[Signature]</i>
Nazwa rysunku	Przekrój normalno-konstrukcyjny od km 0+285 do km 0+460			