

# DOKUMENTACJA PROJEKTOWA

## 1. Nazwa nadana zamówieniu przez Zamawiającego:

Remont drogi gminnej Nr 361074T

Wójcza - Wójeczka

od km 0 + 000 do km 0+750, długości 750mb

## 2. Adres obiektu budowlanego:

Działka Nr 87; Jednostka ewidencyjna – Pacanów

## 3. Nazwa i kody: 45 000 000 – 7 Roboty budowlane

a) grup robót - 45 200 000 - 9

b) klas robót - 45 230 000 - 8

c) kategorii robót - 45 233 000 – 9

## 4. Nazwa i adres zamawiającego:

Gmina Pacanów, ul. Radziwiłłówka 2, 28-133 Pacanów

**Opracował:**

KRZYSZTOF TUŁAK  
Katy Nowe, ul. 100-lecia  
tel. 41 378 27 24  
ul. nr KL-2/152

**PROJEKTANT**  
*Eugeniusz Witek*  
28-100 Busko-Zdrój, os. Gen. Andersa 6/20  
tel. 41 378 27 24  
Upr. bud. WZDP-11b-2001/Upr. 54/67

inż. Grzegorz Paw  
os. Gen. Andersa 7/20  
28-100 Busko-Zdrój  
tel. 041-378-48-85

# SPIS TREŚCI

## I. Dokumenty formalno-prawne.

- Klauzula – oświadczenie kompletności projektu dokumentacji technicznej;
- Uprawnienia budowlane;
- Zaświadczenia z Izby Inżynierów;

## II. Część opisowa.

- Orientacja;
- Opis techniczny;

## III. Część rysunkowa.

- Mapa geodezyjna;
- Plan zagospodarowania terenu;
- Przekrój normalno-konstrukcyjny nawierzchni od km 0+000 do km 0+750;

## IV. Przedmiar robót.

## V. Kosztorys ofertowy.

Opracował:

Krzysztof Tulak  
Kierownik  
ul. ...  
tel. ...  
ul. ...

**PROJEKTANT**  
*Eugeniusz Witek*  
Eugeniusz Witek  
28-100 Busko-Zdrój, ul. Gen. Andersa 8/20  
tel. 41 378 27 24  
Upr. bud. WZDP-11b-2001/Upr. 54/67

inż. Grzegorz Paw  
os. Gen. Andersa 7/20  
28-100 Busko-Zdrój  
tel. 041-378-48-85

**DOKUMENTY**

**FORMALNO-PRAWNE**

Eugeniusz Witek  
Oś. Generała Andersa 6/20  
28-100 Busko-Zdrój

Busko-Zdrój 05.03.2010

## OŚWIADCZENIE

Oświadczam, że Dokumentacja Projektowa pod nazwą Remont drogi gminnej Nr 361074T Wójcza – Wójeczka od km 0 + 000 do km 0+750, długości 750mb, została sporządzona zgodnie z obowiązującymi przepisami prawa, normami oraz zasadami wiedzy technicznej.

Jest kompletna z punktu widzenia celu, któremu ma służyć.

**PROJEKTANT**  
*Eugeniusz Witek*  
28-100 Busko-Zdrój, ul. Gen. Andersa 6/20  
tel. 41 378 27 24  
Upr. bud. WZDP-11b-2001/Upr. 54/67

Krzysztof Tułak  
Kąty Nowe 25  
28-130 Stopnica

Busko-Zdrój 05.03.2010

## OŚWIADCZENIE

Oświadczam, że Dokumentacja Projektowa pod nazwą Remont drogi gminnej Nr 361074T Wójcza – Wójeczka od km 0 + 000 do km 0+750, długości 750mb, została sporządzona zgodnie z obowiązującymi przepisami prawa, normami oraz zasadami wiedzy technicznej.

Jest kompletna z punktu widzenia celu, któremu ma służyć.

KRZYSZTOF TUŁAK  
Kąty Nowe 25 28-130 Stopnica  
tel. 51 377 91 51  
ipr. nr KI-27/a2

Kraków, dnia 11 marca 1967 r.

## UPRAWNIENIA BUDOWLANE

Na podstawie art. 18 ustawy z dnia 31 stycznia 1961 r. — prawo budowlane (Dz. U. nr 7, poz. 46) oraz § 14 i ~~15~~ zarządzenia nr 195 Ministra Komunikacji z dnia 1 grudnia 1964 r. w sprawie uprawnień budowlanych w budownictwie specjalnym w zakresie komunikacji (Dziennik Budownictwa nr 23, poz. 73)

Obywatel ..... Eugeniusz WITEK — syn Piotra

urodzony dnia ..... 19 września 1935 r. — Wolica, pow. Staszów

otrzymuje

w specjalności ..... dróg —

uprawnienia budowlane do ..... projektowania nieskomplikowanych obiektów

budowlanych — wymienionych w § 3 ust 2 pkt 3, Zarządzenia Nr. 195

Ministra Komunikacji z dnia 1 grudnia 1964 r. —



DYREKTOR

*[Handwritten signature]*

STWIERDZENIE PRZYGOTOWANIA ZAWODOWEGO  
do pełnienia samodzielnych funkcji technicznych w budownictwie.

Na podstawie § 5 ust. 1 pkt 2 i ust. 2; § 7, § 13 ust. 1  
pkt 3 lit. b rozporządzenia Ministra Gospodarki Terenowej i Ochrony  
Środowiska z dnia 20 lutego 1975 r. w sprawie samodzielnych funkcji  
technicznych w budownictwie /Dz.U.Nr 8, poz. 46 - z późniejszymi  
zmianami/ stwierdza się, że

PAN TULAK KRZYSZTOF  
TECHNIK DROGOWY

urodzony 30 października 1955 r. w Stopnicy  
posiada przygotowanie zawodowe, upoważniające do wykonywania samo-  
dzielnej funkcji kierownika budowy i robót w specjalności konstrukcyj-  
no-inżynierskiej w zakresie dróg


PAN TULAK KRZYSZTOF jest: upoważniony do:  
kierowania, nadzorowania i kontrolowania budowy i robót, kierowania  
i kontrolowania wytwarzania konstrukcyjnych elementów budowlanych  
oraz oceniania i badania stanu technicznego w zakresie budowy dróg  
i nawierzchni lotniskowych oraz typowych mostów i przepustów - o  
powszechnie znanych rozwiązaniach konstrukcyjnych.

Otrzymuje:

Pan Krzysztof Tułak  
zam. Kąty Nowe 52  
28-130 Stopnica



Z UP. WOJEWÓDZA  
mgr inż. Andrzej Jędrzejko  
2-cy Dyrektor Wydziału  
Główny Inżynier wojewódzki



## Zaświadczenie

*Pan(i) Witek Eugeniusz*

*miejsce zamieszkania :*

*os.Gen.Andersa 6/20*

*28-100 Busko Zdrój*

*jest członkiem Świętokrzyskiej Okręgowej Izby Inżynierów Budownictwa*


*o numerze ewidencyjnym : SWK/BD/0944/01*

*i posiada wymagane ubezpieczenie od odpowiedzialności cywilnej.*

*Niniejsze zaświadczenie jest ważne od dnia 01-01-2010 do 31-12-2010*

Z up. Przewodniczącego ŚOIIB

*mgr inż. Wiesława Sobańska*  
DYREKTOR BIURA



Kielce, dn. 28 grudzień 2009

## Zaświadczenie

*Pan(i) Tulak Krzysztof*

*miejsce zamieszkania :*

*Kąty Nowe 25*

*28-130 Stopnica*

*jest członkiem Świętokrzyskiej Okręgowej Izby Inżynierów Budownictwa*

*o numerze ewidencyjnym : SWK/BD/0938/01*

*i posiada wymagane ubezpieczenie od odpowiedzialności cywilnej.*

*Niniejsze zaświadczenie jest ważne od dnia 01-01-2010 do 31-12-2010*

Z up. Przewodniczącego ŚOIIB

*mgr inż. Wiesława Sobańska*  
DYREKTOR BIURA

---

Świętokrzyska Okręgowa Izba Inżynierów Budownictwa

25-304 Kielce, ul. Św. Leonarda 18; tel. 041 344 94 13, kom. 0 694 912 692, fax 041 344 63 82

<http://www.swk.piib.org.pl>, e-mail: [swk@piib.org.pl](mailto:swk@piib.org.pl)

Bank Pekao S.A. I O/Kielce, nr rach. 98 124013721111000012505214

Godziny pracy biura: poniedziałek, czwartek, piątek - 10.00-16.00, wtorek - 12.00-17.00, środa - nieczynne.

Godziny pracy czytelnicy: wtorek - 9.00-17.00

**CZEŚĆ**  
**OPIŚOWA**

# OPIS TECHNICZNY

## Remont drogi gminnej Nr 361074T

### Wójcza – Wójeczka

od km 0 + 000 do km 0+750, długości 750mb

#### I. Stan istniejący.

Nawierzchnia tłuczniowa od km 0+000 do km 0+750 jest bardzo zniszczona, posiada ubytki w podbudowie, brak profilu podłużnego i poprzecznego. Szerokość pasa drogi wynosi 8,0m, w tym jezdnia tłuczniowa 3,0m. Droga przebiega w nasypie i wykopie, strona prawa drogi posiada skarpcę oraz rów zamulony. Pobocza drogi gruntowe o szerokości 1,0m. Droga przebiega w spadku podłużnym.

#### II. Stan projektowany.

Remont nawierzchni tłuczniowej od km 0+000 do km 0+750 polegał będzie na:

- wykonaniu warstwy ścieralnej z masy asfaltowej o grubości 4cm – 2250m<sup>2</sup>;
- wykonaniu warstwy profilowej z masy asfaltowej w ilości 75kg/m<sup>2</sup> – 168,75ton;
- wykonaniu podbudowy pomocniczej z kruszywa łamanego 31,5-63mm o grubości 15cm - 2400m<sup>2</sup>;
- wykonaniu podbudowy zasadniczej z kruszywa łamanego 0-31,5mm o grubości 5cm – 2400m<sup>2</sup>;
- uzupełnieniu i wyrównaniu poboczy gruntem miejscowym – 750m<sup>2</sup>;

Roboty wykonywane będą w granicy pasa drogowego.

Opracował:

KRZYSZTOF TULAK  
Katy Nowe 26, ul. 720 Głęboka  
tel. 041 377 31 58  
upr. bud. KL-27/92

PROJEKTANT  
Eugeniusz Witek  
28-100 Busko-Zdrój, ul. Gen. Andersa 6/20  
tel. 41 378 27 24  
Upr. bud. WZDP-11b-2001/Upr. 54/57

inż. Grzegorz Paw  
os. Gen. Andersa 7/20  
28-100 Busko-Zdrój  
tel. 041-378-48-85

**CZEŚĆ**

**RYSUNKOWA**

Kopia mapy ewidencyjnej (fragment)

województwo świętokrzyskie  
powiat buski  
gmina: Pacanów  
obręb: Wójcza

Powiatowy Ośrodek Dokumentacji Geodezyjnej i Kartograficznej w Busku-Zdroju  
Skala 1:5000  
Nr ks. obrotów kartograficznych 1138/2010  
matryca ark. kopia egz. 1  
data 25-02-2010 podpis *Kamul*



WZGLĘDNYM Z OPLACI SKARBOWEJ  
na podstawie art. 3  
ustawy o opłacie skarbowej

INSPEKTOR

*mgr inż. Anna Dykawska-Kurek*

Biuletyn  
Powiatowy Ośrodek Dokumentacji Geodezyjnej i Kartograficznej w Busku-Zdroju  
18.08.2003  
3049-398/03  
Dziękuję za wyrażenie  
do celów projektowych.  
Busko-Zdrój 25-02-2010

*mgr inż. Zdzisław Zięba*  
Kierownik Sektora  
Powiatowego Ośrodka Dokumentacji  
Geodezyjnej i Kartograficznej



Grunty wsi Wójcza

STARSZA BUSKI  
Gmina Pacanów

Wójcza

Reprodukowanie, rozpowszechnianie i rozpraszanie niniejszego dokumentu wymaga zezwolenia, o którym mowa w art. 18 Ustawy z dn. 17 maja 1989r. - Prawo Geodezyjne i Kartograficzne (Dz.U.Nr 30, poz. 163 z późn. zmianami)

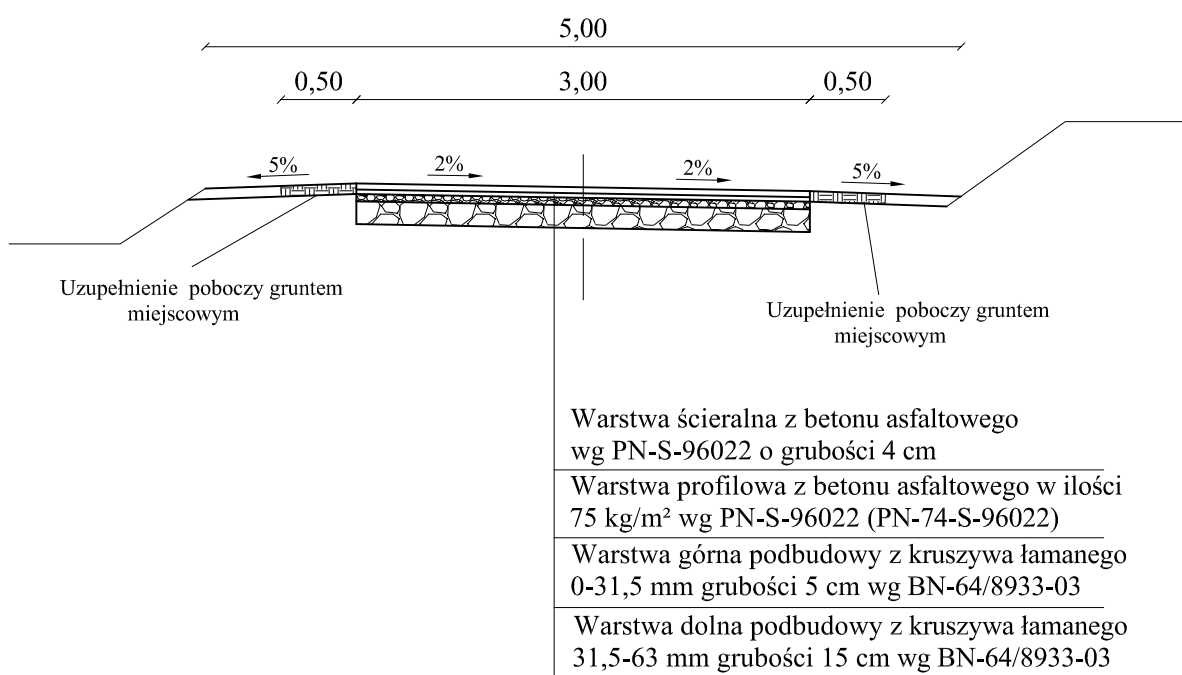
25-02-2010  
*mgr inż. Zdzisław Zięba*  
Kierownik Sektora  
Powiatowego Ośrodka Dokumentacji  
Geodezyjnej i Kartograficznej



Inwestor:  Gmina Pacanów ul. Radziwiłłowska 2 28-133 Pacanów	Remont drogi gminnej Nr 361 074T Wójczo - Wójeczka od km 0+000 do km 0+750		Branża drogowa	
			Skala 1 : 5000	
Opracował mgr Krzysztof Tułak	Imię i nazwisko Krzysztof Tułak	Nr uprawnień KL - 27/92	Nr rysunku	<b>1</b>
			Data	03.2010
Kreślił inż. Grzegorz Paw	inż. Grzegorz Paw	WZDP-11b-2001/ upr.54/67	Data	03.2010
			Podpis	
Projektant Eugeniusz Witek			Data	03.2010
Nazwa rysunku	Plan zagospodarowania terenu			

# PRZEKRÓJ NORMALNO-KONSTRUKCYJNY

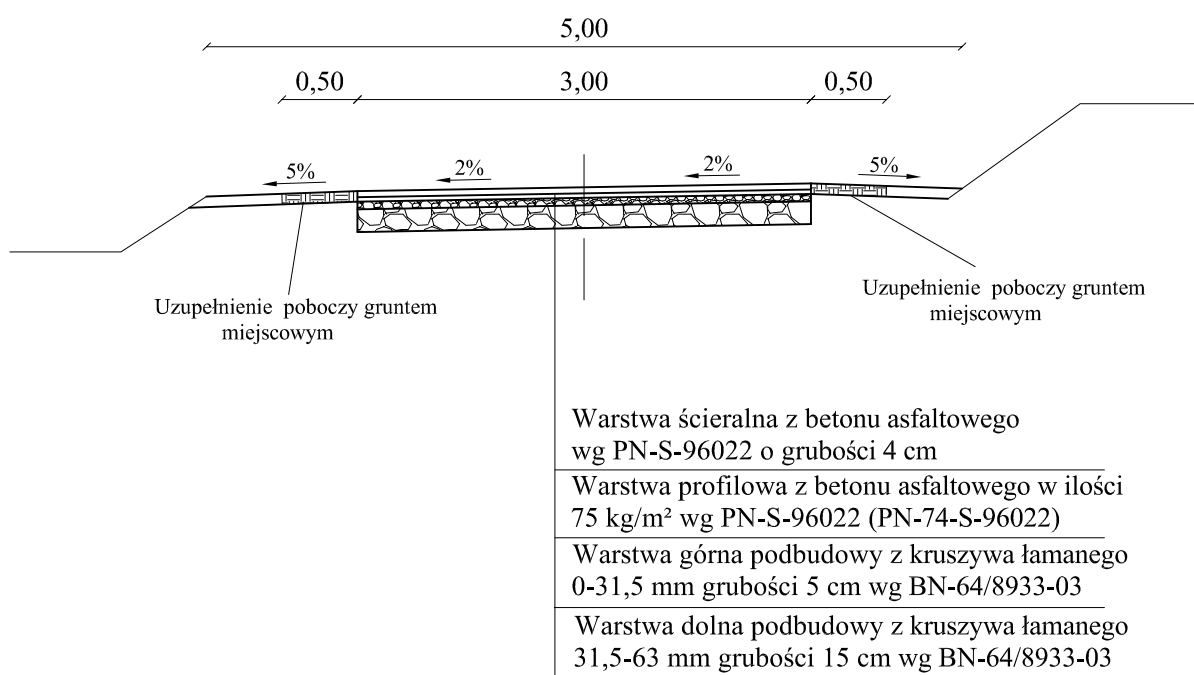
od km 0+000 do km 0+350



Inwestor: Gmina Pacanów ul. Radziwiłłowska 2 28-133 Pacanów	Remont drogi gminnej Nr 361 074T Wójcza - Wójeczka od km 0+000 do km 0+750		Branża drogowa	
			Skala 1 :50	
			Nr rysunku	<b>2</b>
	Imię i nazwisko	Nr uprawnień	Data	Podpis
Opracował	mgr Krzysztof Tułak	KL - 27/92	03.2010	
Kreślił	inż. Grzegorz Paw		03.2010	
Projektant	Eugeniusz Witek	WZDP-11b-2001/ upr.54/67	03.2010	
Nazwa rysunku	Przekrój normalno-konstrukcyjny od km 0+000 do km 0+350			

# PRZEKRÓJ NORMALNO-KONSTRUKCYJNY

od km 0+350 do km 0+750



Inwestor:  Gmina Pacanów ul. Radziwiłłówka 2 28-133 Pacanów	Remont drogi gminnej Nr 361 074T Wójcza - Wójeczka od km 0+000 do km 0+750		Branża drogowa	
			Skala 1 :50	
	Imię i nazwisko		Nr uprawnień	Data
Opracował	mgr Krzysztof Tułak	KL - 27/92	03.2010	
Kreślił	inż. Grzegorz Paw		03.2010	
Projektant	Eugeniusz Witek	WZDP-11b-2001/ upr.54/67	03.2010	
Nazwa rysunku	Przekrój normalno-konstrukcyjny od km 0+350 do km 0+750			